



one pogorszeniu, według 32% ankietowanych nie zmieniły się, zaś jedynie 30% ankietowanych zauważyło poprawę stopy życiowej na terenach wiejskich. Odpowiadając na pytanie, czy planują nadal mieszkać w Świeciu, respondenci wykazali się raczej chęcią pozostania w mieście niż planami migracyjnymi. Oczywiście najbardziej chętna do wyjazdu grupa okazali się ludzie młodzi, choć i w tej grupie przeważała chęć pozostania w Świeciu nad chęcią migracji. Obraz zależności pomiędzy wiekiem respondenta, a jego planami związanymi z miejscem zamieszkania nakreślony został w poniższej tabeli.

Tabela zależności pomiędzy wiekiem respondenta a planami związanymi z miejscem zamieszkania		Wiek					
Czy planuje Pan(i) nadal mieszkać w Świeciu?	Liczebność	%	poniżej 21 lat	21 - 35 lat	36 - 50 lat	51 - 65 l	Pow. 65 lat
zdecydowanie nie	1	0,7 %	1	1			
Nie	7 4	7%	1	3	1	2	
raczej nie	9-6	0%	1	5	3		
raczej tak	43	28,7%	6	25	10	2	
Tak	53	35,3%		12	23	14	4
zdecydowanie tak	37	24,7		5	15	9	7

Zdaniem ankietowanych na terenie naszej Gminy brakuje następujących placówek wsparcia: Domu Dziennego Pobytu dla osób starszych (zdaniem 82% ankietowanych), Środowiskowego Domu Samopomocy dla osób z zaburzeniami psychicznymi (zdaniem 64% ankietowanych). Wśród najczęstszych problemów społecznych jakie dotyczą mieszkańców



ankietowani wymieniali: alkoholizm, bezrobocie, ubóstwo rodzin oraz niewydolność opiekuńcza rodzin. Rzadszymi problemami z jakimi borykają się mieszkańcy w ocenie ankietowanych są: wielodzietność, samotne macierzyństwo, przemoc domowa oraz narkomania. Ilustruje to poniższa tabela.

PROBLEM	Liczba wskazań		
	Bardzo częsty	Częsty	Rzadki
Alkoholizm	73	58	14
Narkomania	20	67	59
Ubóstwo rodzin	63	71	14
Ubóstwo osób starszych	57	75	15
Bezrobocie	67	71	11
Samotne macierzyństwo	16	74	53
Wielodzietność	16	60	69
Niewydolność opiekuńcza rodzin	36	73	35
Przemoc domowa	23	78	43
Przemoc w szkole	33	57	54
Wyuczona bezradność	37	52	57
Niepełnosprawność	26	60	60

Z przeprowadzonego badania wynika, iż większość ankietowanych osób (48%) nie potrafiła wymienić ani jednej organizacji pozarządowej. Oznacza to, że kiedy w prasie mowa jest o dialogu społecznym i współpracy z organizacjami pozarządowymi większość mieszkańców nie rozumie o czym mówimy. Nieumiejętność wymienienia organizacji pozarządowych nie wynika bowiem z ich nieznajomości, a jedynie z małej świadomości społecznej odnośnie tego, czym są organizacje pozarządowe. Mieszkańcom obce jest to pojęcie, dlatego przed samorządem i organizacjami 3 sektora staje zadanie edukacji obywatelskiej podnoszenia świadomości odnośnie organizacji pozarządowych. Na pytanie, co należałoby zrobić, aby mieszkańcom naszej Gminy żyło się lepiej ankietowani udzielili odpowiedzi:

- 1) Zadbać o podnoszenie poziomu nauczania 90,6%



- 2) Dążyć do tworzenia nowych inwestycji, promocji samozatrudnienia oraz tworzenia nowych miejsc pracy 87,9%
- 3) Interweniować w sprawie dostosowania profilów nauczania do potrzeb lokalnego rynku pracy 87,2%
- 4) Zadbać o poprawienie stanu bezpieczeństwa w szkołach i na ulicach miasta 84,6%
- 5) Zintensyfikować działania na rzecz ochrony zdrowia 83,8%
- 6) Otoczyć większą troską środowisko naturalne 82,6%
- 7) Powiększać tereny rekreacyjne na terenie Gminy 81,2 %
- 8) Dać mieszkańcom Gminy możliwość bezpłatnego lub niedrogo dostępu do Internetu 80,5%
- 9) Powiększać obszary inwestycyjne na terenie Gminy 78,4%
- 10) Usprawnić rozwiązania komunikacyjne 76,5%
- 11) Zadbać o porządek i dobre oznakowanie na szlakach turystycznych 76,5%
- 12) Zwiększać zakres pomocy społecznej 74,5%
- 13) Zwiększać ofertę aktywnego zagospodarowania czasu wolnego 74,5%

Wynika z tego, iż ankietowani myślą głównie o przyszłości własnych dzieci zwracając uwagę na to, by miały one szansę rozwoju w rodzinnym mieście bez konieczności migracji. Służyć temu miałyby, dostosowane do potrzeb rynku pracy, profile nauczania w szkołach o wysokim poziomie edukacyjnym oraz nowe inwestycje, które będą gwarantem miejsc pracy. Ankietowani zwrócili uwagę na konieczność zwiększania terenów rekreacyjnych oraz usprawnienia komunikacji w mieście. Władze Gminy zdaniem ankietowanych powinny przede wszystkim zajmować się: rozbudową infrastruktury drogowej (94%); pozyskiwaniem nowych inwestorów (94%); rozbudową infrastruktury technicznej (kanalizacja, oświetlenie, chodniki, itp. - 90%); budową mieszkań komunalnych i mieszkań w ramach STBS (89,3%); pozyskiwaniem środków zewnętrznych na inwestycje gminne (89,3%), promocja Gminy (87,3 %); rewitalizacją zabytków (85,3%), wspieraniem działań organizacji pozarządowych i inicjatyw mieszkańców (84%); wspieraniem lokalnych przedsiębiorców (81,3%); rozbudową infrastruktury sportowej (79,3%). Środki z budżetu Gminy powinny być zdaniem ankietowanych przeznaczane przede wszystkim na: edukację (95,4%), inwestycje (91,3%) służbę zdrowia (91,3%) oraz bezpieczeństwo w Gminie (91%). Ankietowani oczekują od władz Gminy inwestycji w budownictwo TBS (87%) oraz zaangażowania w rozbudowie bazy rekreacyjnej (hotele, parkingi, lokale, basen) jak i turystycznej (system informacji miejskiej). Zdaniem 87% respondentów mieszkańcom wsi brakuje



infrastruktury technicznej (drogi, kanalizacja, przystanki PKS, oświetlenie, etc.) oraz ofert pracy i połączeń komunikacyjnych ze Świeciem. Jednakże najwięcej uwagi respondenci poświęcili konieczności tworzenia nowych rozwiązań komunikacyjnych w obszarach:

- zatłoczonej głównej ulicy w mieście (ul. Wojska Polskiego) i konieczności utworzenia dla niej alternatywy
- synchronizacji świateł na ulicy Wojska Polskiego
- konieczności zmiany dojazdu do hali widowiskowo-sportowej
- odciążenia ul. Gałczyńskiego stanowiącej jedyną „obwodnicę” ulicy Wojska Polskiego
- innego rozwiązania komunikacyjnego na Starym Mieście
- lepszego dojazdu do ulicy Polnej
- wybudowania drogi z Morska do ulicy Tucholskiej przez Sulnowo przed otwarciem Strefy Vistula Park II, bo już dzisiaj ciężarówki z firm ulokowanych w Sulnowie są uciążliwe dla mieszkańców wsi.

4. Podsumowanie

Przyglądając się wynikom badań we wszystkich sferach, dojść można do wniosku, że działania władz samorządowych są oceniane pozytywnie. Mieszkańcy doceniają działania podejmowane na rzecz rozwoju miasta i Gminy, zadowoleni są z większości decyzji i inwestycji podjętych w ostatnim dziesięcioleciu. Wskazują oni jednocześnie strefy zagrożeń oraz obszary wymagające podjęcia bardziej wzmożonych działań w kolejnych latach. Wśród oczekiwań mieszkańców znalazły się kolejne wyzwania dla Gminy w postaci: rozszerzenia zakresu i lepszego dostępu do informacji publicznej dla każdego mieszkańca (e-urząd), utworzenie dostosowanych do zmieniających się warunków społecznych miejsc rekreacji (rewitalizacja Dużego Rynku, rewitalizacja zamku i amfiteatru, zagospodarowanie rzeki Wdy) oraz dostępu do szerokopasmowego bezpłatnego Internetu. Mieszkańcy pozytywnie ocenili działania mające na celu absorpcję środków pomocowych z Unii Europejskiej jednocześnie wyznaczając urzędnikom cel zwiększenia skuteczności w zabieganiu o zewnętrzne finansowanie inwestycji. W zmieniających się warunkach społeczno-ekonomicznych największym wyzwaniem dla Gminy jest współpraca ze społecznością lokalną oraz ościennymi miastami i Gminami w celu utrzymania dobrej i konkurencyjnej pozycji na mapie Polski



II. Badanie ankietowe przeprowadzone w okresie listopad – grudzień 2008

Ankietę można było pobrać ze strony internetowej gminy, oraz otrzymać w Urzędzie Miejskim.

Spotkania konsultacyjne. Oficjalne ogłoszenie o rozpoczęciu konsultacji nad projektem LPR i zaproszenie do uczestnictwa w konsultacjach zostało umieszczone w dniu 20 listopada 2008 r. na stronie internetowej Urzędu Miejskiego w Świeciu oraz w regionalnych dziennikach Express Bydgoski w dniu 24 listopada 2008 r. i Gazecie Wyborczej. Lokalny Program Rewitalizacji Miasta Świecie na lata 2008-2017 dostępny był również do wglądu w Biurze Obsługi Mieszkańców Urzędu Miejskiego w Świeciu w okresie od 20 listopada 2008 r. do 20 grudnia 2008 r.

Gmina Świecie przedstawiła mieszkańcom główne działania, które zamierza zrealizować w ramach Lokalnego Programu Rewitalizacji dotyczą:

- **Rewitalizacji w obszarze Śródmieścia i Starego Miasta:**

W zakresie działań przestrzennych przewiduje się wykonanie:

- kompleksowej rewitalizacji przestrzeni publicznych na Dużym i Małym rynku,
- modernizację zabytkowego budynku Urzędu Miejskiego jako elementu poprawy dostępności do usług administracji publicznej i jakości jej funkcjonowania,
- informatyzację pracy Urzędu Miejskiego w Świeciu – e-urząd
- budowę sieci szerokopasmowej na terenie starego miasta.

W zakresie działań gospodarczych przewiduje się wykonanie

- kampanii marketingowej – Śródmieście i Stare Miasto miejscem spędzenia wolnego czasu, robienia zakupów, korzystania z gastronomii, korzystania z usług kultury i turystyki

W zakresie działań społecznych przewiduje się:

- wdrożenie Interdyscyplinarnego Zespołu Doradczego dla mieszkańców Śródmieścia – stare Miasto – kompleksowy program wsparcia doradczego dla osób zagrożonych i dotkniętych wykluczeniem zawodowym i społecznym,
- wyrównanie szans edukacyjnych na poziomie przedszkolnym – wdrożenie kampanii społecznej zachęcającej rodziców do kierowania dzieci do przedszkola,
- aktywizację zawodową osób zagrożonych wykluczeniem społecznym zamieszkujących zdegradowany społecznie obszar miejski w Świeciu,
- przeciwdziałanie wykluczeniu cyfrowemu mieszkańców zdegradowanego społecznie obszaru miejskiego



- **Rewitalizacja na obszarze Miasteczka**

W zakresie działań przestrzennych przewiduje się:

- odnowę techniczną wielkopłytowego osiedla mieszkaniowego

W zakresie działań społecznych:

- wdrożenie Interdyscyplinarnego Zespołu Doradczego dla mieszkańców Miasteczka- kompleksowy program wsparcia doradczego dla osób zagrożonych i dotkniętych wykluczeniem zawodowym i społecznym,
- wyrównanie szans edukacyjnych na poziomie przedszkolnym – wdrożenie kampanii społecznej zachęcającej rodziców do kierowania dzieci do przedszkola.

Urząd Miejski w Świeciu zachęcał mieszkańców do zapoznania się z Lokalnym Programem rewitalizacji Miasta Świecie na lata 2008-2017 i do wypowiedzenia się na jego temat. Możliwe było wyrażenie swoich opinii poprzez wysyłanie informacji na adres email Urzędu lub pozostawianie uwag w Biurze Obsługi Mieszkańców.

Na stronie internetowej Urzędu umieszczono sondę dotyczącą zasadności i konieczności przeprowadzenia rewitalizacji na terenie miasta. 74,1 % respondentów uznało rewitalizację za konieczną i pilną. 14,4 % stwierdziło, że rewitalizacja jest konieczna, ale może poczekać, natomiast tylko 11,7 % respondentów uważało ją za zbędną.

Konsultacje społeczno-gospodarcze Lokalnego Programu Rewitalizacji nie cieszyły się dużym zainteresowaniem mieszkańców.

Partycypacja społeczna odegrała natomiast istotną rolę w konsultacjach dotyczących koncepcji rewitalizacji Dużego Rynku, który stanowi jeden z najważniejszych projektów rewitalizacyjnych. Zwracają uwagę zdecydowanie pozytywne deklaracje respondentów przy pytaniach: „Czy uważa Pan/Pani, że Duży Rynek w Świeciu wymaga zagospodarowania?”, „Czy podoba się Pani/Panu przedstawiona koncepcja zmian na Dużym Rynku?”. W ramach konsultacji do Urzędu Gminy wpłynęło 312 odpowiedzi na ww. pytania. 88,78% respondentów stwierdziło, iż Duży Rynek wymaga rewitalizacji, 8,9% nie widziało zasadności przeprowadzenia modernizacji na ww. obszarze. 81,09% respondentom proponowana koncepcja zmian podobała się, natomiast 18,27% ankietowanych odniosło się negatywnie do nowej koncepcji zagospodarowania Dużego Rynku.



Można zauważyć, iż zdecydowana większość respondentów odniosła się pozytywnie do koncepcji rewitalizacji Dużego Rynku. Podkreślić natomiast, że był znikomy odsetek deklaracji negatywnych na temat koncepcji rewitalizacji Rynku. Można wywnioskować, iż respondenci akceptują proponowane przez Gminę zmiany. Ponadto, zgodnie z zasadą empowerment założenia Programu w zakresie działań społecznych były konsultowane podczas spotkań organizowanych w magistracie z przedstawicielami instytucji publicznych odpowiedzialnych za politykę społeczną oraz z przedstawicielami organizacji pozarządowych działających w sferze publicznej. Organizacje pozarządowe wskazywały na problemy, z którymi one się borykają i deklarowały współpracę w zakresie realizacji polityki społecznej w obszarze Śródmieście-Stare Miasto.

W dniu 27.08.2009 r. Rada Miejska Świeciu Uchwałą nr 258/09 przyjęła aktualizację Lokalnego Programu Rewitalizacji Miasta Świecie na lata 2008-2017. Program ten ma umożliwić Gminie Świecie przeprowadzenie działań rewitalizacyjnych na określonym obszarze.

Lokalny Program Rewitalizacji Miasta Świecia na latach 2008-2017 jest programem otwartym i może być aktualizowany w miarę potrzeb w drodze uchwał Rady Miejskiej.



ZAŁĄCZNIK NR 4

4.1. DIAGNOZA STANU WYJŚCIOWEGO

4.1.1. RAPORT O SYTUACJI SPOŁECZNO-GOSPODARCZEJ MIASTA NA TLE INNYCH JEDNOSTEK W REGIONIE I KRAJU - ANALIZA I IDENTYFIKACJA PROBLEMÓW:

4.1.1.a. Społeczeństwo

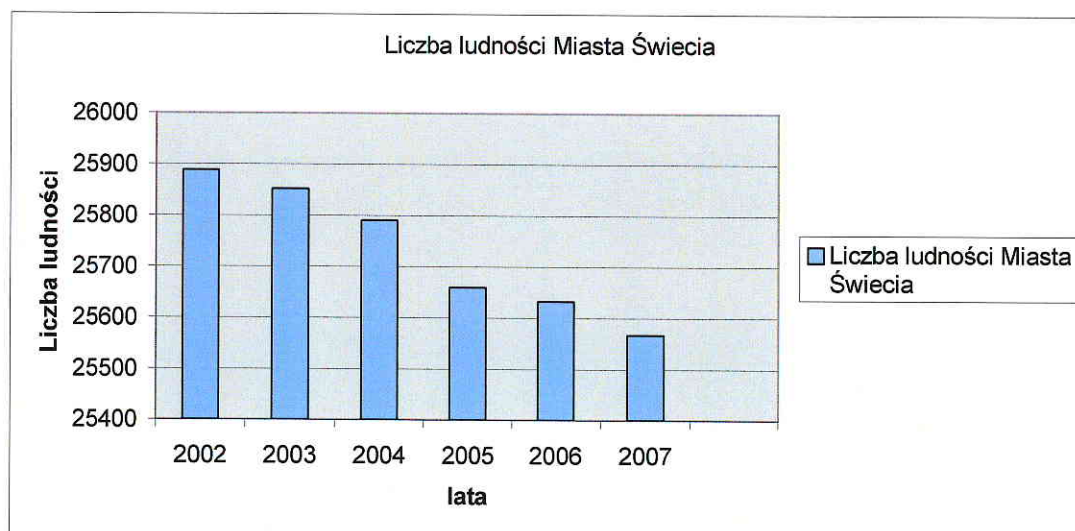
Miasto Świecie leży na terenie Gminy Świecie, w powiecie świeckim, w województwie kujawsko-pomorskim. Szczegółowe dane na temat liczby ludności Miasta na tle gminy, powiatu, województwa i kraju przedstawia poniższa tabela.

Tabela. Liczba mieszkańców Miasta Świecia na tle gminy, powiatu, województwa i kraju w latach 2002 – 2007. Stan na 31.XII.

Liczba mieszkańców	2002	2003	2004	2005	2006	2007
Miasto Świecie	25 889	25 851	25 790	25 660	25 633	25 567
Gmina Świecie	32 869	32 906	32 954	32 896	33 002	32 998
Powiat świecki	97 380	97 224	97 182	96 984	97 040	97 037
Województwo Kujawsko-Pomorskie	2 069 166	2 068 142	2 068 258	2 068 253	2 066 371	2 066 136
Kraj	38 218 531	38 190 608	38 173 835	38 157 055	38 125 479	38 115 641

Źródło: Opracowanie własne na podstawie danych GUS

Wykres. Liczba mieszkańców Miasta Świecia w latach 2002 – 2007. Stan na 31.XII.



Źródło: Opracowanie własne na podstawie danych GUS



Na podstawie danych można stwierdzić, iż liczba mieszkańców Miasta Świecie od kilku lat nieznacznie spada. W latach 2002 – 2007 odnotowano zmniejszenie się liczby ludności o około 1,2 % z 25 889 do wielkości 25 567 osób. Z kolei w tym samym okresie czasu liczba mieszkańców Gminy Świecia nieznacznie wzrosła, z wyjątkiem roku 2005, gdzie ilość ludności w Gminie Świecie spadła wraz z ilością ludności w Mieście.

Podsumowując można zauważyć, iż liczba ludności w Mieście ma tendencję spadkową, co odzwierciedla tendencję spadkową zauważalną w powiecie, województwie i całym kraju.

Miasto zamieszkiwało 77% mieszkańców gminy oraz 26% ludności powiatu świeckiego. Sytuację demograficzną Miasta pod względem liczby mieszkańców określić można jako umiarkowanie pozytywną. Podkreślić należy brak poważnej tendencji wyludniania się Świecia, ponieważ zmniejszanie się liczby ludności zamieszkującej w mieście zbilansowane zostaje wzrostem zaludnienia na terenach wiejskich w gminie.

Bardziej szczegółowy przekrój społeczeństwa prezentujący strukturę ludności wg kryterium płci prezentuje poniższa tabela.

Tabela. Struktura mieszkańców Miasta Świecia na tle gminy, powiatu, województwa i kraju w latach 2002 – 2007. Stan na 31.XII.

Liczba mieszkańców		2002	2003	2004	2005	2006	2007
Miasto Świecie	ogółem	25 889	25 851	25 790	25 660	25 633	25 567
	mężczyzn	12 363	12 345	12 316	12 212	12 239	12 140
	kobiet	13 526	13 506	13 474	13 448	13 394	13 427
Gmina Świecie	ogółem	32 869	32 906	32 954	32 896	33 002	32 998
	mężczyzn	15 742	15 765	15 788	15 731	15 791	15 727
	kobiet	17 127	17 141	17 166	17 165	17 211	17 271
Powiat świecki	ogółem	97 380	97 224	97 182	96 984	97 040	97 037
	mężczyzn	47 650	47 556	47 526	47 455	47 492	47 438
	kobiet	49 730	49 668	49 656	49 529	49 548	49 599
Województwo Kujawsko-Pomorskie	ogółem	2 069 166	2 068 142	2 068 258	2 068 253	2 066 371	2 066 136
	mężczyzn	999 589	999 307	998 948	998 676	997 275	996 661
	kobiet	1 069 577	1 068 835	1 069 310	1 069 577	1 069 096	1 069 475
Kraj	ogółem	38 218 531	38 190 608	38 173 835	38 157 055	38 125 479	38 115 641
	mężczyzn	18 506 749	18 486 430	18 470 253	18 453 855	18 426 775	18 411 501
	kobiet	19 711 782	19 704 178	19 703 582	19 703 200	19 698 704	19 704 140



Źródło: Opracowanie własne na podstawie danych GUS

Na podstawie przedstawionych danych można zauważyć, iż na 100 mężczyzn przypada większa liczba kobiet zarówno w mieście, gminie, powiecie, województwie i kraju.

Na terenie Miasta Świecia nie ma imigrantów, mniejszości narodowych i etnicznych oraz uchodźców.

Struktura ekonomicznych grup wieku dla Miasta Świecia w latach 2002 – 2007 wykazywała zmniejszający się wskaźnik obciążenia demograficznego oraz zwiększający się udział ludności w wieku produkcyjnym. W 2007 roku współczynnik obciążenia demograficznego wyniósł 48,7 i utrzymywał się znacząco poniżej średniej województwa wynoszącej 54,9. Świadczy to o korzystnej sytuacji demograficznej miasta w tym względzie, co potwierdza stosunkowo wysoki udział ludności w wieku produkcyjnym (67,2% w roku 2007). W związku ze zmniejszaniem się liczby osób wchodzących na rynek pracy oraz zwiększaniem się liczby mieszkańców w wieku poprodukcyjnym wynikającym z procesu starzenia się społeczeństwa problemy demograficzne miasta mogą w przyszłości przybrać na sile.

Powyższe spostrzeżenia ilustrują poniższe tabele oraz wykres.

Tabela. Wskaźnik obciążenia demograficznego dla Miasta Świecia w latach 2002 – 2007 na tle gminy, powiatu, województwa i kraju. Stan na 31.XII.

Wskaźnik obciążenia demograficznego ludność w wieku nieprodukcyjnym na 100 osób w wieku produkcyjnym	2002	2003	2004	2005	2006	2007
Miasto Świecie	50,0	49,0	48,6	47,9	48,2	48,7
Gmina Świecie	53,6	52,3	51,6	51,1	51,0	51,2
Powiat świecki	60,7	58,7	57,0	55,6	54,8	54,3
Województwo Kujawsko-Pomorskie	60,1	58,3	56,8	55,6	55,2	54,9
Kraj	60,7	58,9	57,5	56,3	55,7	55,3

Źródło: Opracowanie własne na podstawie danych GUS

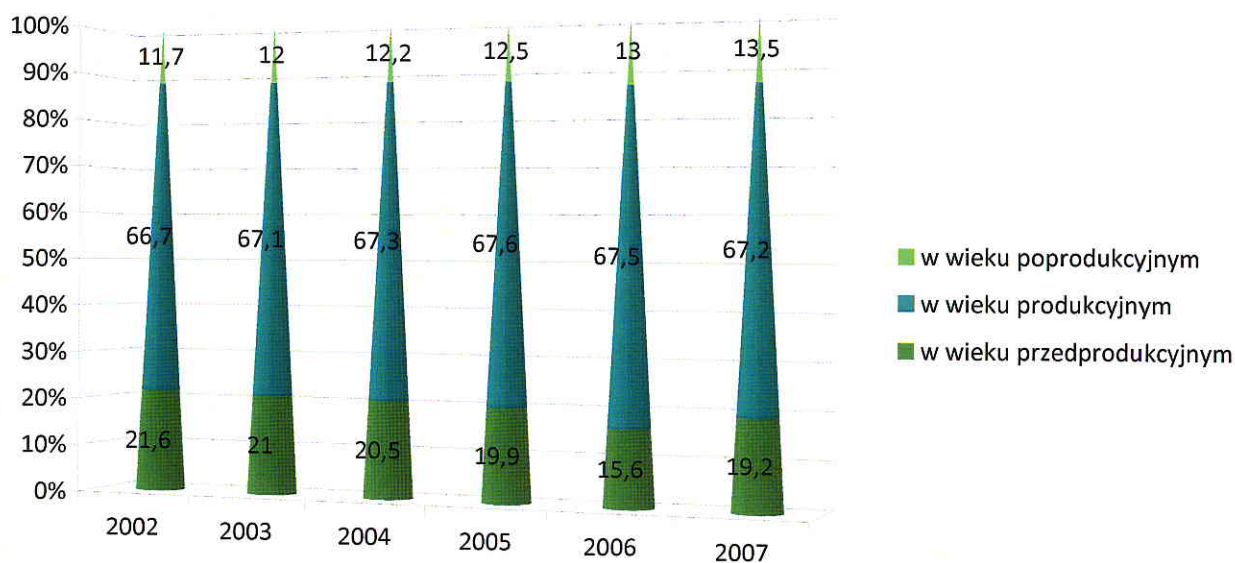


Tabela. Ludność w wieku przedprodukcyjnym, produkcyjnym i poprodukcyjnym dla Miasta Świecia w latach 2002 – 2007 na tle gminy, powiatu, województwa i kraju. Stan na 31.XII.

Liczba mieszkańców		2002	2003	2004	2005	2006	2007
Miasto Świecie	w wieku przedprodukcyjnym %	21,6	21,0	20,5	19,9	15,6	19,2
	w wieku produkcyjnym	66,7	67,1	67,3	67,6	67,5	67,2
	w wieku poprodukcyjnym	11,7	12,0	12,2	12,5	13,0	13,5
Gmina Świecie	w wieku przedprodukcyjnym	22,9	22,2	21,7	21,3	20,9	20,5
	w wieku produkcyjnym	65,1	65,6	65,9	66,2	66,2	66,1
	w wieku poprodukcyjnym	12,0	12,2	12,3	12,5	12,9	13,3
Powiat świecki	w wieku przedprodukcyjnym	25,1	24,2	23,5	22,9	22,3	21,8
	w wieku produkcyjnym	62,2	63,0	63,7	64,3	64,6	64,8
	w wieku poprodukcyjnym	12,7	12,8	12,9	12,9	13,1	13,3
Województwo Kujawsko-Pomorskie	w wieku przedprodukcyjnym	23,4	22,6	21,9	21,4	20,9	20,4
	w wieku produkcyjnym	62,5	63,2	63,8	64,3	64,4	64,6
	w wieku poprodukcyjnym	14,1	14,2	14,3	14,4	14,7	15,0
Kraj	w wieku przedprodukcyjnym	22,7	21,9	21,2	20,6	20,1	19,6
	w wieku produkcyjnym	62,2	62,9	63,5	64,0	64,2	64,4
	w wieku poprodukcyjnym	15,1	15,2	15,3	15,4	15,7	16,0

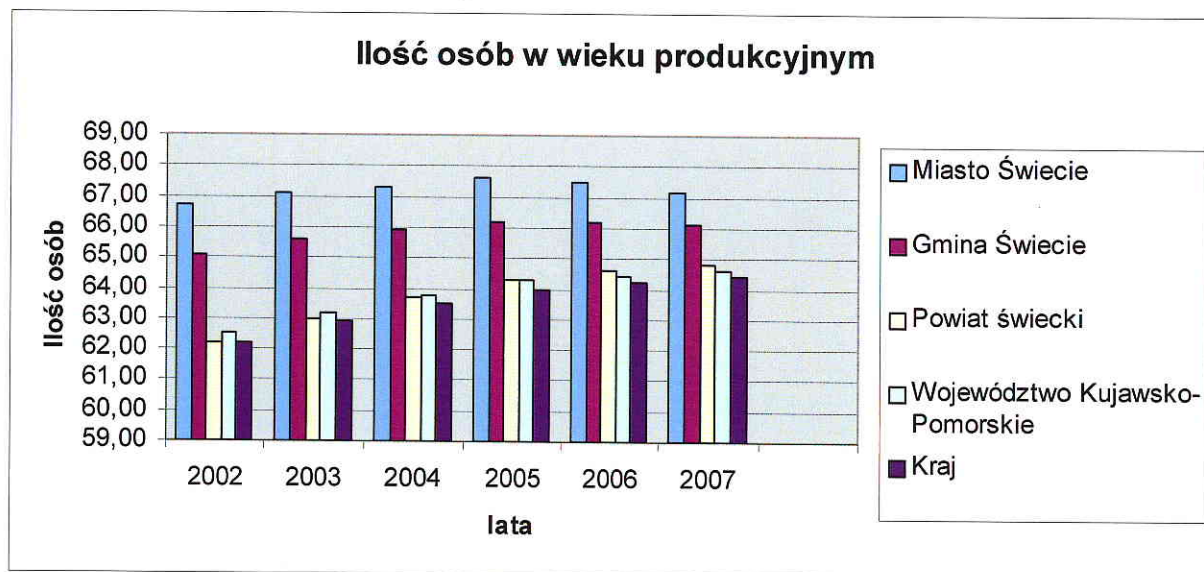
Źródło: Opracowanie własne na podstawie danych GUS

Wykres. Udział ludności według ekonomicznych grup wieku w ogóle mieszkańców Miasta Świecia. Stan na 31.XII.



Źródło: Opracowanie własne na podstawie danych GUS

Wykres. Udział ludności według ekonomicznych grup wieku w ogóle mieszkańców Miasta Świecia, na tle gminy, powiatu i województwa. Stan na 31.XII.



Źródło: Opracowanie własne na podstawie danych GUS



4.1.1.b. Gospodarka

Świecie jest siedzibą powiatu świeckiego, największym miastem powiatu, a zarazem jego najważniejszym ośrodkiem gospodarczym. Korzystne położenie miasta u zbiegu szlaków komunikacyjnych o międzynarodowym znaczeniu przyczyniło się do przyciągnięcia inwestorów zagranicznych. Na terenie miasta i całej gminy obecne funkcjonują firmy reprezentujące kapitał austriacki, południowo-afrykański, holenderski, niemiecki, brytyjski, amerykański, francuski oraz fiński.

W celu aktywizacji gospodarczej na poziomie lokalnym na terenie gminy stworzono Strefę Rozwoju Gospodarczego „Vistula Park”. Strefa dysponuje w pełni uzbrojonymi i przygotowanymi pod inwestycje terenami zlokalizowanymi w bezpośredniej bliskości dróg krajowych przebiegających przez Miasto. Od 2007 roku 166 ha terenów gminy przyłączonych zostało do Pomorskiej Specjalnej Strefy Ekonomicznej. Na obszarach tych, posiadających pełne uzbrojenie w media (wodociąg, kanalizacja, gaz ziemny, energia elektryczna, linie telefoniczne) planowane są poważne inwestycje m.in. związane z przemysłem papierniczym. Dla aktywizacji ekonomicznej w mieście stworzono także, działający od 2002 roku, Powiatowy Inkubator Przedsiębiorczości, w którym działa obecnie 14 podmiotów.

Na terenie Miasta i Gminy Świecie stworzony został system pomocy i wsparcia dla przedsiębiorców zamierzających podjąć inwestycje w Gminie. Głównymi kierunkami pomocy Gminy są: zwolnienia i ulgi w podatku od nieruchomości, fundusz pożyczkowy i fundusz poręczeń kredytowych. Pomocy przedsiębiorcom udzielają również: Inkubator Przedsiębiorczości oraz Gminne Centrum Informacji.

W sferze przetwórstwa przemysłowego w mieście uwidaczniają się główne branże – papiernicza oraz spożywcza. W mieście zlokalizowane jest jedno z największych przedsiębiorstw przemysłu papierniczego w kraju - Mondi Świecie S.A. Na terenie miasta oraz całej gminy działa również szereg innych firm związanych z produkcją wyrobów papierniczych. Branża spożywcza reprezentowana jest natomiast przez zakłady zajmujące się wyrobem produktów spożywczych (produkty mleczarskie, wędliny) oraz produkcją koncentratów paszowych.

Znacznymi pracodawcami na rynku lokalnym, prócz zakładów prowadzących działalność produkcyjną, są podmioty działające w zakresie bieżącej obsługi ludności. Do najważniejszych z nich zaliczyć można:

- NZOZ Nowy Szpital sp. z o.o.,



- Wojewódzki Szpital dla Nerwowo i Psychicznie Chorych,
- Urząd Miejski wraz z przedsiębiorstwami komunalnymi,
- Starostwo Powiatowe,
- Powiatowy Urząd Pracy.

W 2007 roku w Świeciu w rejestrze REGON zarejestrowanych było 2 863 podmioty. Oznacza to, że swoją siedzibę w mieście posiadało 40% podmiotów zlokalizowanych w powiecie świeckim. W sektorze prywatnym funkcjonowało 2 762 podmioty natomiast w publicznym 101.

Biorąc pod uwagę podział na sekcje PKD w Świeciu wyróżnić możemy wiodące branże gospodarki. I tak w 2007 roku, ponad 33,43% podmiotów w mieście należało do sekcji „Handel hurtowy i detaliczny; naprawa pojazdów samochodowych, motocykli oraz artykułów użytku osobistego i domowego”. Znaczny udział podmiotów w tej sekcji świadczy o bardzo dobrze wykształconej gospodarce w tej dziedzinie, co czyni miasto ważnym ośrodkiem handlowym w powiecie. O dobrze rozwiniętej branży związanej z rynkiem nieruchomości oraz obsługi biznesu świadczy przynależność 14,18% podmiotów gospodarczych do sekcji „Obsługa nieruchomości, wynajem i usługi związane z prowadzeniem działalności gospodarczej”. W strukturze podmiotów gospodarczych ważną rolę odgrywa „Budownictwo” – 10,27% oraz podmioty należące do sekcji „Przetwórstwo przemysłowe” - 9,29%.

Zwraca uwagę stosunkowo duża liczba podmiotów gospodarczych w mieście (8,31%) związanych z sekcją „Transport, gospodarka magazynowa i łączność”. Tak znaczący udział podmiotów w tej sekcji w ogóle przedsiębiorstw uwarunkowany jest obsługą silnego w gminie przemysłu. Na uwagę zasługuje dobrze rozwinięta ilość podmiotów należących do sekcja N „Ochrona zdrowia i pomoc społeczna” – 7,2 %.

Analiza danych dotyczących liczby podmiotów w poszczególnych sekcjach skłania do wniosku, że gospodarka Świecia szczególnie intensywnie rozwinięta jest w branżach związanych z takimi dziedzinami gospodarki jak handel, obsługa nieruchomości, obsługa biznesu, przemysł, budownictwo, gospodarka transportowo-magazynowa, usługi, oraz ochrona zdrowia i pomoc społeczna.

Dane dotyczące podmiotów gospodarki narodowej w poszczególnych sekcjach PKD prezentuje poniższa tabela oraz wykres.

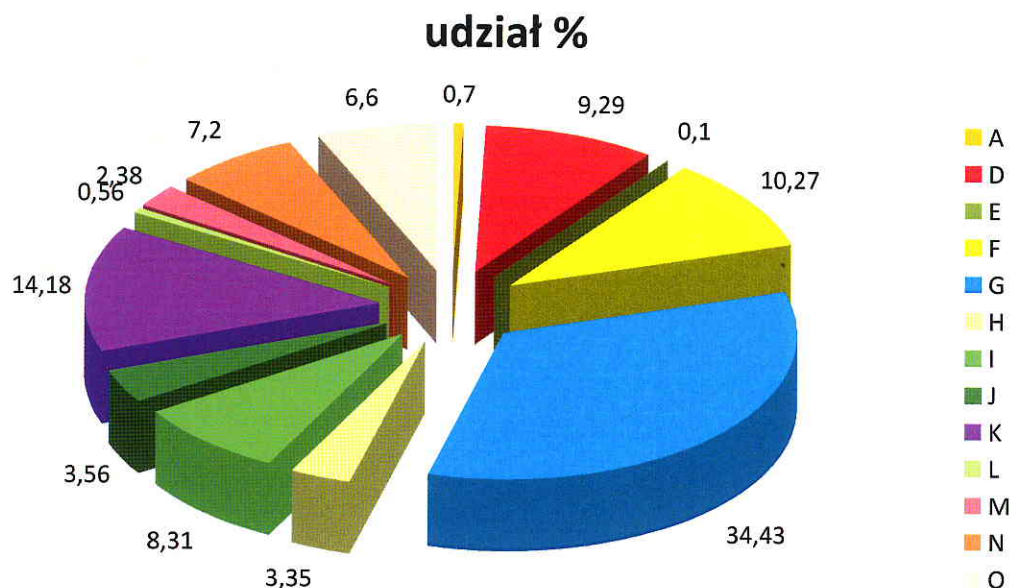
Tabela. Podmioty gospodarki narodowej wg sekcji zarejestrowane w rejestrze REGON dla Miasta Świecia. Stan na 31.XII.2007



Sekcja PKD	Wyszczególnienie	liczba podmiotów	udział %
A	Rolnictwo, łowiectwo i leśnictwo	21	0,7%
B	Rybacktwo	0	0,0%
C	Górnictwo	1	0,03%
D	Przetwórstwo przemysłowe	266	9,29%
E	Wytwarzanie i zaopatrywanie w energię elektryczną, gaz, wodę	3	0,1%
F	Budownictwo	294	10,27%
G	Handel hurtowy i detaliczny; naprawa pojazdów samochodowych, motocykli oraz artykułów użytku osobistego i domowego	957	33,43%
H	Hotele i restauracje	96	3,35%
I	Transport, gospodarka magazynowa i łączność	238	8,31%
J	Pośrednictwo finansowe	102	3,56%
K	Obsługa nieruchomości, wynajem i usługi związane z prowadzeniem działalności gospodarczej	406	14,18%
L	Administracja publiczna i obrona narodowa; obowiązkowe ubezpieczenia społeczne i powszechne ubezpieczenie zdrowotne	16	0,56%
M	Edukacja	68	2,38%
N	Ochrona zdrowia i pomoc społeczna	206	7,2%
O	Działalność usługowa komunalna, społeczna i indywidualna, pozostała	189	6,6%
P	Gospodarstwa domowe zatrudniające pracowników	0	0,0%
Q	Organizacje i zespoły eksterytorialne	0	0,0%
	Ogółem	2 863	100,0%

Źródło: Opracowanie własne na podstawie danych GUS

Wykres. Podmioty gospodarki narodowej wg sekcji zarejestrowane w rejestrze REGON dla Miasta Świecia. Stan na 31.XII.2007



Źródło: Opracowanie własne na podstawie danych GUS

Pracujący

W roku 2007 w Mieście Świecie pracowało 8 243 osoby, z których 44% to kobiety. W przemyśle i budownictwie pracowało niespełna 44% ogółu pracujących. Jednak większość mieszkańców Miasta, prawie 54%, zatrudniona była w sektorze usług. W sektorze usług rynkowych zatrudnionych było 22% mieszkańców, natomiast w sektorze usług nierynkowych 32%. Świadczy to o dużym znaczeniu sektora administracji i zabezpieczenia społecznego w Świeciu. W sektorze rolniczym pracował jedynie 1 na 100 mieszkańców miasta. Analiza struktury zatrudnienia skłania do wniosku, że przemysł nadal odgrywa bardzo dużą rolę w gospodarce Świecia.

Bezrobocie

Analiza danych dotyczących liczby bezrobotnych dla Miasta Świecia w latach 2002 – 2007 prowadzi do wniosku, że ogólny trend zmian ma charakter spadkowy. W tym okresie czasu liczba bezrobotnych zarejestrowanych w mieście spadła o 45%. Porównując liczbę osób bezrobotnych z liczbą ludności gminy, powiatu, województwa i kraju można stwierdzić, iż przez dłuższy okres czasu od roku 2002 do 2006 % osób bezrobotnych w Mieście Świecie był dość wysoki na tle województwa czy kraju. W 2007 roku % osób bezrobotnych w Mieście Świecie utrzymywał się na poziomie powiatu, czy województwa.



Tabela Ilość osób bezrobotnych Miasta Świecia, na tle gminy, powiatu i województwa. Stan na 31.XII.

Ilość osób bezrobotnych	2002	2003	2004	2005	2006	2007
Miasto Świecie	2 616	2 404	2 207	2 101	1 692	1 172
Gmina Świecie	3 396	3 199	2 972	2 807	2 280	1 658
Powiat świecki	10 848	10 581	10 018	9 316	7 491	5 914
Województwo Kujawsko-Pomorskie	211 591 591	212 066 066	199 566 566	188 021 021	160 061 061	123 243 243
Kraj	3 216 958	3 175 674	2 999 601	2 773 000	2 309 410	1 746 573

Źródło: Opracowanie własne na podstawie danych GUS i P

Tabela Procent osób bezrobotnych. Miasta Świecia, na tle gminy, powiatu i województwa. Stan na 31.XII.

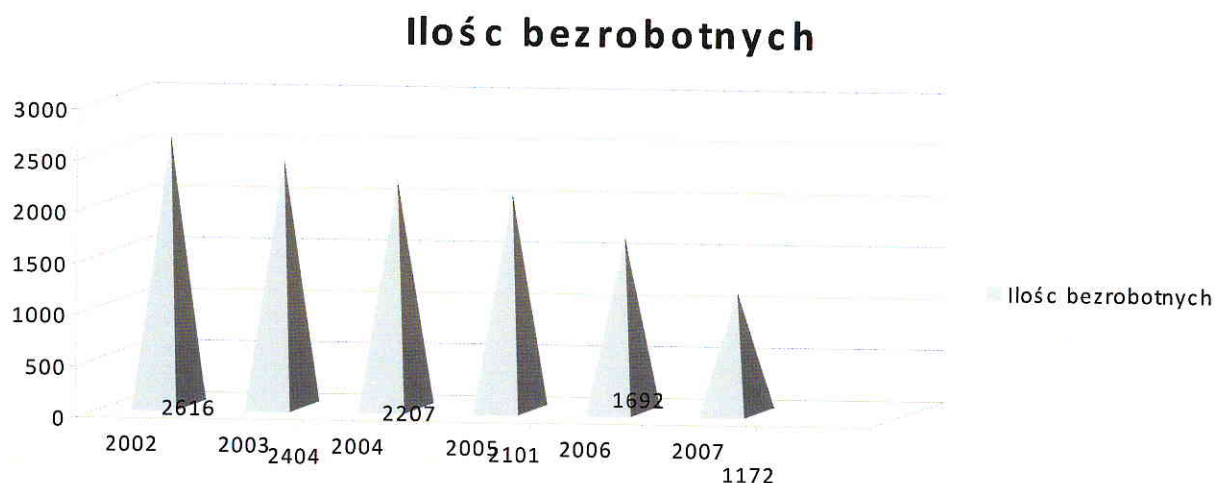
Ilość osób bezrobotnych	2002	2003	2004	2005	2006	2007
Miasto Świecie	2 616	2 404	2 207	2 101	1 692	1 172
Ilość mieszkańców Miasta Świecia	25 889	25 851	25 790	25 660	25 633	25 567
% osób bezrobotnych	10%	12%	12%	11%	9%	5%
Gmina Świecie	3 396	3 199	2 972	2 807	2 280	1 658
Ilość mieszkańców Gminy Świecie	25 889	25 851	25 790	25 660	25 633	25 567
% osób bezrobotnych	13 %	12%	12%	11%	9%	6%
Powiat świecki	10 848	10 581	10 018	9 316	7 491	5 914
Ilość mieszkańców powiatu świeckiego	97 380	97 224	97 182	96 984	97 040	97 037
% osób bezrobotnych	11%	11%	10%	10%	8%	6%
Województwo Kujawsko-Pomorskie	211 591	212 066	199 566	188 021	160 061	123 243



Ilość mieszkańców Województwa Kujawsko-Pomorskiego	2 069 166	2 068 142	2 068 258	2 068 253	2 066 371	2 066 136
% osób bezrobotnych	10%	10%	10%	9%	8%	6%
Kraj	3 216 958	3 175 674	2 999 601	2 773 000	2 309 410	1 746 573
Ilość mieszkańców kraju	38 218 531	38 190 60	38 173 835	38 157 100	38 125 500	38 115 600
% osób bezrobotnych	8%	8%	8%	7%	6%	5%

Źródło: Opracowanie własne na podstawie danych PUP

Wykres. Liczba bezrobotnych zarejestrowanych w Mieście Świecie w latach 2002 – 2007. Stan na 31.XII.

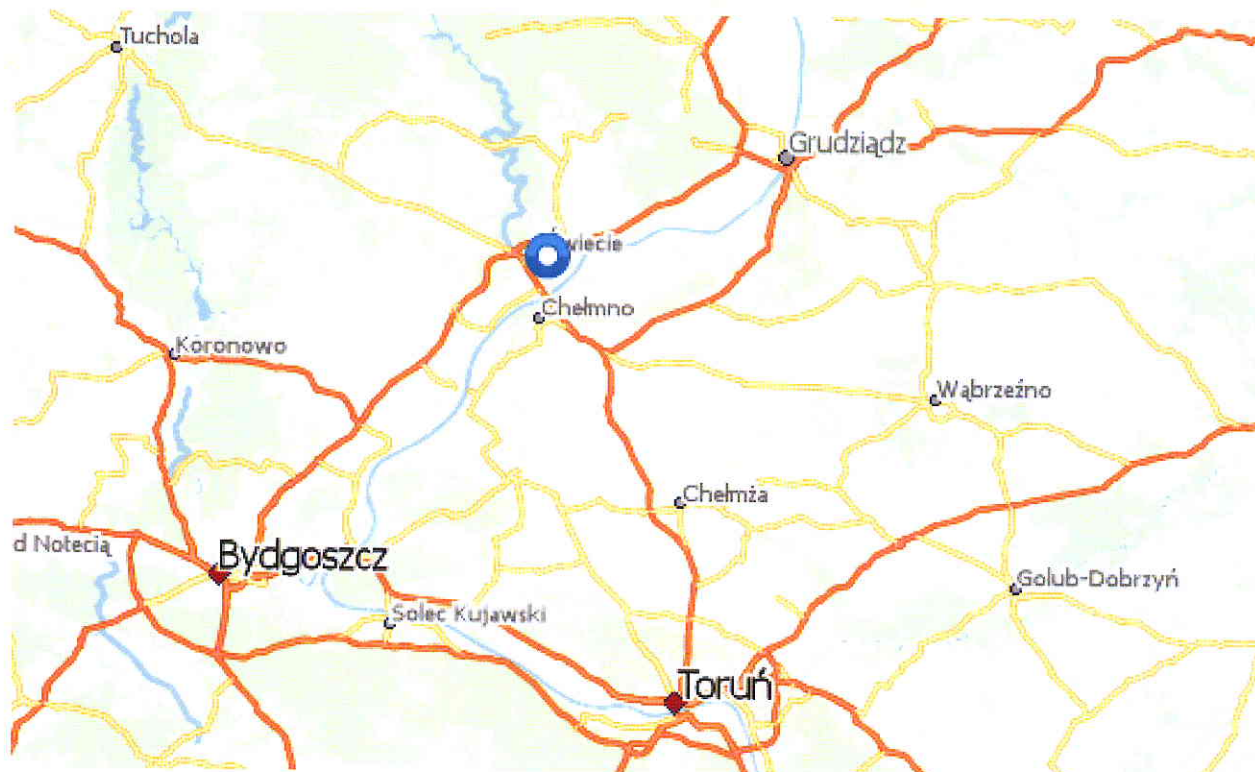


Źródło: Opracowanie własne na podstawie danych PUP

4.1.1.c. Środowisko i zagospodarowanie przestrzenne

Świecie położone jest w północnej części województwa kujawsko-pomorskiego. Miasto znajduje się w odległości drogowej 48 km od Bydgoszczy, 50 km od Torunia oraz 25 km od Grudziądza. Najbliższym ośrodkiem miejskim jest leżące w odległości 9 km od Świecia – Chełmno. Usytuowane po wschodniej stronie Wisły Chełmno liczy ponad 20 tys. mieszkańców.

Rycina. Położenie miasta Świecie w regionie

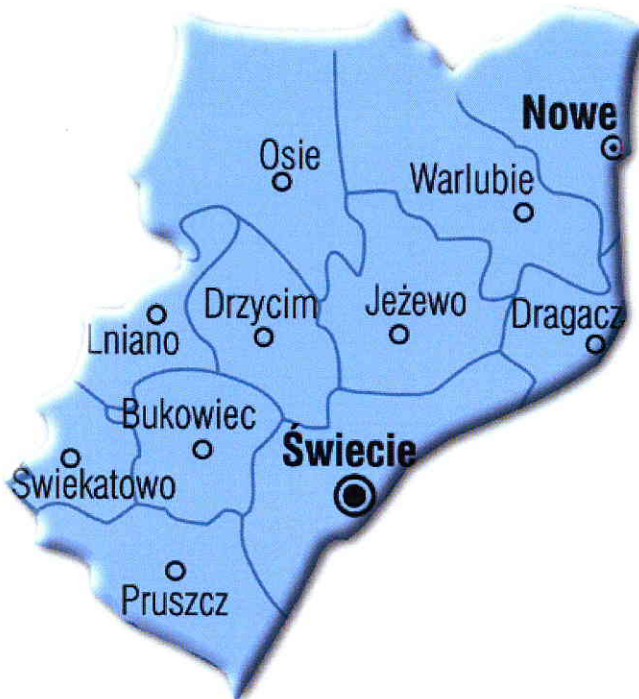


Źródło: www.zumi.pl

Miasto posiada rangę ośrodka powiatowego obsługującego 11 gmin: Bukowiec, Drzycim, Dragacz, Jeżewo, Lniano, Nowe, Osie, Pruszcz, Świecie, Świekatowo, Warlubie.

W skład miejsko-wiejskiej gminy Świecie wchodzi zarówno miasto Świecie, jak i obszar wiejski. Gmina graniczy z gminami Dragacz, Jeżewo, Drzycim, Bukowiec oraz Pruszcz, leżącymi w powiecie świeckim, a także z miastem i gminą Chelmno, usytuowanymi w powiecie chełmińskim.

Rycina. Położenie Miasta i Gminy Świecie w powiecie świeckim.



Źródło: www.gminy.pl

Obszar gminy, na terenie której zlokalizowane jest miasto, usytuowany jest pod względem fizyczno-geograficznym w obrębie makroregionów Doliny Dolnej Wisły oraz Pojezierza Pomorskiego. Obszar miasta zlokalizowany jest u ujścia rzeki Wdy do Wisły, w dużej części na tarasach nadzalewowych i zalewowych Wisły. W rejonie miasta i okolic urozmaicony krajobraz młodogłacjalny wzbogacony jest przez malowniczą dolinę Wisły.

Miasto charakteryzuje się bardzo dobrym położeniem względem ciągów komunikacji drogowej. W mieście zbiegają się 2 drogi krajowe o znaczeniu międzynarodowym: droga krajowa nr 1 relacji Gdańsk-Cieszyn (stanowiąca część międzynarodowego szlaku komunikacyjnego E75 Helsinki-Ateny) oraz droga krajowa nr 5 relacji Świecie-Lubawka (element międzynarodowego szlaku E261 Świecie-Wrocław). Obie drogi w ramach krajowego systemu komunikacyjnego umożliwiają połączenie Trójmiasta z innymi aglomeracjami Polski – toruńsko-bydgoską, poznańską, wrocławską, łódzką oraz katowicką. W bezpośredniej bliskości miasta położona jest także autostrada A1 stanowiąca część transeuropejskiego korytarza łączącego północ i południe Europy. Przez miasto przebiegają również drogi wojewódzkie o znaczeniu regionalnym – nr 240 (Świecie-Chojnice), nr 239 (Błądzim-Świecie) oraz nr 245 (Gruczno-Chełmno).

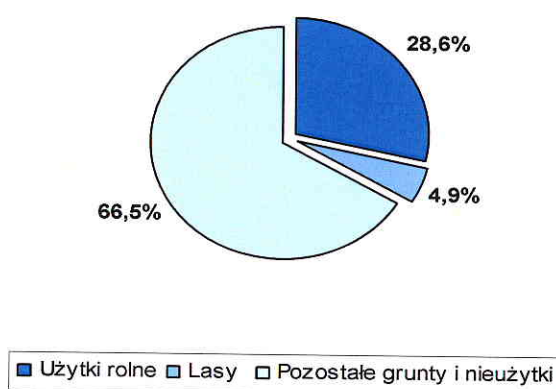
W pobliżu miasta przebiega linia kolejowa nr 131 tzw. magistrala węglowa, łącząca porty Trójmiasta z obszarem przemysłowym Górnego Śląska.



Miasto zajmuje powierzchnię 1 189 ha (11,9 km²), co stanowi 7% powierzchni gminy Świecie. W ogólnej powierzchni miasta 29% zajmują użytki rolne. Stanowią one potencjalne tereny rozwojowe Świecia. Z kolei użytki leśne zajmują jedynie 5% ogólnego arealu miasta. Pozostałą część powierzchni miasta zajmują pozostałe grunty i nieużytki – 66,5%.

Blizsze dane dotyczące użytkowania ziemi w Świeciu przedstawia poniższy wykres.

Wykres. Udział w powierzchni całkowitej Miasta Świecie gruntów o różnych formach użytkowania w 2007 roku.



Źródło: Opracowanie własne na podstawie danych GUS

▪ Środowisko

Zróznicowany krajobraz Miasta i Gminy Świecie i związane z tym odmienne warunki siedliskowe mają wpływ na różnorodność gatunkową zwierząt na tym obszarze. Dolina Wisły jest stanowiskiem biotopu wielu gatunków ptaków. Wiele z występujących tam gatunków jest zagrożonych wyginięciem, np. rybitwa biała – czelna, rybitwa zwyczajna, gągoł, tracz nurogęs. W wodach Wisły spotyka się różnorodne gatunki ryb np. certy, trocie, węgorze, minogi, jak również sandacze, karpie, sumy, ukleje, leszcze, płocie, okonie. Wśród ssaków zamieszkujących lasy i strefy krawędziowe w granicach Gminy wymienić należy: sarny, lisy, zające.

Spośród terenów objętych ochroną prawną, na terenie Gminy Świecie można wyróżnić Świecki Obszar Chronionego Krajobrazu (związany z jeziorem Deczno) oraz Zespół Parków Krajobrazowych Chełmińskiego i Nadwiślańskiego (w granicach administracyjnych Gminy jest to obszar obejmujący dolinę Wisły). Zespół Parków prowadzi dwa projekty ochrony walorów środowiskowych znajdujących się na tym terenie.



Na terenie Gminy znajduje się również Obszar Specjalnej Ochrony Ptaków – „Dolina Dolnej Wisły – PLB 040003”, ujęty w europejskiej sieci ekologicznej Natura 2000, która jest kompleksową siecią, mającą na celu zapewnienie trwałej egzystencji ekosystemów. Obejmuje swym zasięgiem międzywale Wisły w granicach administracyjnych Gminy. Ponadto Zamek Pokrzyżacki wraz z terenem wokół niego (ponad 15,78 ha) został uznany jako Potencjalny Specjalny Obszar Ochrony Siedlisk Natura 2000 – „Zamek Świecie – PLH 040025”, ze względu na obecność zimującej populacji nietoperzy – mopków.

W Świeciu w 2007 roku istniały 3 parki spacerowo-wypoczynkowe o łącznej powierzchni 10 ha oraz 8 zieleńców, zajmujących w sumie 15 ha.

Stan środowiska przyrodniczego na terenie Świecia, ocenić można jako ulegający systematycznej poprawie w zakresie niektórych wskaźników. Niepodważalny jest natomiast fakt występowania dużej antropopresji, związanej z intensywną realizacją funkcji przemysłowych. W latach 2002 – 2005 emisja zanieczyszczeń z zakładów szczególnie uciążliwych zmniejszyła się. W zakresie zanieczyszczeń gazowych był to spadek o ok. 13% (w poszczególnych latach wartość ulegała jednak pewnym wahaniom). Jednak już emisja zanieczyszczeń pyłowych w roku 2005 została zredukowana o połowę w porównaniu do roku 2002. W roku 2006 w Świeciu wytworzonych zostało 339 tys. ton odpadów, tak więc 19% więcej niż w roku 2002. Kwestia racjonalnej gospodarki odpadami może w najbliższym czasie stanowić jedno z najpoważniejszych zadań ochrony środowiska w mieście. W omawianym okresie czasu nie zaobserwowano spadku także w aspekcie zużycia wody na potrzeby gospodarki narodowej i ludności. Duże i w pewnym zakresie zmienne wykorzystanie zasobów wody związane jest z potrzebami procesów technologicznych w przemyśle, w szczególności w silnie reprezentowanym w mieście przemyśle papierniczym. W latach 2002 – 2006 zaobserwowano także wahania wielkości odprowadzanych do wód powierzchniowych lub do ziemi ścieków wymagających oczyszczenia. Na przestrzeni lat 2004 – 2006 zarejestrowano wzrost wspomnianego wskaźnika. W tej dziedzinie konieczna jest także intensyfikacja działań władz odpowiedzialnych za gospodarkę komunalną.

Szczegółowe dane dotyczące wspomnianych aspektów ochrony środowiska prezentuje poniższa tabela.

Tabela. Niektóre dane dotyczące ochrony środowiska dla miasta Świecia w latach 2002 – 2006

	2002	2003	2004	2005	2006
--	------	------	------	------	------



Emisja zanieczyszczeń pyłowych (t/rok)	960	884	671	484	Brak danych
Emisja zanieczyszczeń gazowych (t/rok)	848 839	1 119 491	1 156 572	741 342	Brak danych
Odpady wytworzone w ciągu roku (tys. t/rok)	286	320	367	356	339
Zużycie wody na potrzeby gospodarki narodowej i ludności (dam3/rok)	23 484	22 806	21 763	22 835	23 976
Ścieki wymagające oczyszczania odprowadzone do wód powierzchniowych lub do ziemi (dam3/rok)	20 377	16 955	16 195	17 869	19 445

Źródło: Opracowanie własne na podstawie danych GUS

4.1.1.d. Infrastruktura

➤ Gospodarka mieszkaniowa oraz zagospodarowanie przestrzenne

Mieszkalnictwo

Na zasoby mieszkaniowe Miasta Świecia składają się lokale prywatne (52%) a także mieszkania stanowiące własność gminy (15%), spółdzielni (32%) oraz towarzystw budownictwa społecznego (1%). Liczba mieszkań w Świeciu systematycznie rośnie. W latach 2002 – 2006 zarejestrowano wzrost rzędu 6%. Przeciętny metraż przypadający na osobę uległ zwiększeniu w przeciągu wspomnianych lat o 8% do wartości 20,9 metrów. Pomimo wzrostu wskaźnik ten ciągle pozostaje mniejszy od wskaźnika dla gminy, powiatu i województwa. Powyższe dane potwierdzają pozytywne zmiany na rynku budownictwa mieszkaniowego w ostatnich latach w Świeciu.

Szczegółowych informacji dotyczących mieszkalnictwa w Świeciu dostarcza tabela poniżej.

Tabela. Mieszkalnictwo w Świeciu w latach 2002 – 2007. Stan na 31.XII.



Mieszkalnictwo	2002	2003	2004	2005	2006	2007
Ilość mieszkań w Mieście	8 650	8 995	9 035	9 112	9 154	9 175
Powierzchnia użytkowa mieszkań (m ²)	57,3	57,5	57,8	57,9	58,1	58,3
Powierzchnia użytkowa/osobę	19,2	20,0	20,02	20,6	20,8	20,9
Ilość mieszkań w Gminie Świecie	10 429	10 921	10 978	11 067	11 148	11 205
Powierzchnia użytkowa mieszkań (m ²)	61,6	61,8	62,1	62,3	62,6	62,9
Powierzchnia użytkowa/osobę	19,5	20,5	20,7	21,0	21,2	21,4
Ilość mieszkań w powiecie świeckim	27 380	28 953	29 050	29 185	29 325	29 433
Powierzchnia użytkowa mieszkań (m ²)	70,9	70,7	70,9	71,1	71,3	71,5
Powierzchnia użytkowa/osobę	19,9	21,1	21,2	21,4	21,5	21,7
Ilość mieszkań w województwie	629 966	662 913	666 772	670 172	674 522	678 582
Powierzchnia użytkowa mieszkań (m ²)	65,0	65,2	65,4	65,6	65,8	66,0
Powierzchnia użytkowa/osobę	19,8	20,9	21,1	21,3	21,5	21,7

Źródło: Opracowanie własne na podstawie danych GUS

W uchwalonej przez Radę Miejską w Świeciu Strategii Mieszkaniowej Gminy Świecie (uchwała Nr 463/02 z dnia 29.08.2002) przyjęto jako misję, dążenie Gminy do uzyskania w perspektywie 12 lat wskaźnika mieszkaniowego wynoszącego 350 mieszkań na 1000 mieszkańców. W tym miejscu warto wspomnieć, że w 1996 r. liczba mieszkań w gminie na 1000 mieszkańców wynosiła 292 natomiast w grudniu 2006 r. było to 336 mieszkań. Można oczekiwać, że cel przyjęty w strategii będzie osiągnięty a nawet przekroczony. Dowodem na to jest fakt, iż tylko w budownictwie wielorodzinnym w 2007 r. oddano do użytkowania 143 mieszkania natomiast w fazie budowy jest kolejnych 144 mieszkań a w 2007 roku uzyskano pozwolenia na budowę 84 mieszkań. Na etapie projektowania w 2007 r. były 72 mieszkania. Dane te obrazują jedynie inwestycje mieszkaniowe w budownictwie wielorodzinnym. Realizacja w/w inwestycji spowoduje powstanie 443 mieszkań w budownictwie wielorodzinnym, tym samym wskaźnik liczby mieszkań na 1000 mieszkańców osiągnie 350. Dodatkowo powstaje około 50 mieszkań rocznie w budownictwie jednorodzinnym.

Na podstawie wskaźnika przedstawiającego liczbę mieszkań przypadającą na 1 000 mieszkańców możemy stwierdzić, że sytuacja mieszkaniowa w Gminie Świecie znajduje się powyżej średniej dla województwa kujawsko-pomorskiego.

Na terenie gminy mieszkania budowane są przez następujące podmioty:

- Gmina Świecie,



- Świeckie Towarzystwo Budownictwa Społecznego,
- Spółdzielnia „Pomóż Sam Sobie”,
- Biuro Budowlano - Inwestycyjne Własny Dom, S.C J. Królewicz- K. Browiński.

Gmina Świecie realizując strategię mieszkaniową uzbraja tereny przeznaczone w miejscowych planach zagospodarowania przestrzennego pod budownictwo mieszkaniowe. Dotyczy to następujących osiedli: 800- lecia, Sportowa, Malinowa, Marianki IV, w Sulnowie, przy ul. Wojska Polskiego (teren Wojewódzkiego Szpitala dla Psychicznie i Nerwowo Chorych), na terenie po byłej jednostki wojskowej w Świeciu, Paderewskiego III

Gmina przyznaje dodatki mieszkaniowe na rzecz osób, które nie są w stanie pokryć kosztów związanych z utrzymaniem mieszkań. Średnio rocznie wypłacana jest kwota 1,6 mln zł na ten cel. Średnia wartość dodatku mieszkaniowego to 130 zł. Liczba wypłaconych dodatków rocznie to ok. 13.000.

Gmina Świecie przywiązuje dużą wagę do opracowania miejscowych planów zagospodarowania przestrzennego. Ponad 60% powierzchni miasta objęta jest obowiązującym planem zagospodarowania przestrzennego. Obecnie trwają prace nad opracowaniem planu zagospodarowania przestrzennego dla pozostałej części miasta. Planowany termin zakończenia tych prac to I kwartał 2008 r. Plany zagospodarowania przestrzennego posiadają również w części wsie Sulnowo, Czapelki, Wielki Konopat, Dworzysko.

Ponadto na terenie gminy jest około 200 ha przeznaczonych w miejscowych planach zagospodarowania pod zabudowę usługowo-przemysłową, co stwarza dogodne warunki do rozwoju przedsiębiorczości.

Układ komunikacyjny

Ukształtowanie i poziom rozwinięcia układu komunikacyjnego stanowi podstawę dla realizacji funkcji społeczno-gospodarczych każdego miasta.

Komunikacja kołowa

Na terenie miasta swój przebieg ma droga krajowa nr 1 oraz drogi wojewódzkie nr 239 (ulice Laskowicka, Wojska Polskiego) oraz 240. Na sieć dróg powiatowych na terenie miasta składają się drogi w ciągu ulic: Wojska Polskiego, Bydgoskiej, Sienkiewicza, Mickiewicza,



Mostowej, PCK, Sportowej oraz Jesionowej. Na system dróg gminnych na terenie miasta składają się drogi o nawierzchni:

- twardej – 37,1 km,
- tłuczniowej – 3,4 km,
- nieutwardzonej – 3,5 km.

Stan techniczny dróg na obszarze miasta określić można jako zróżnicowany. Drogi gminne pozostają w stanie ogólnym dobrym. Podkreślić należy także występowanie dużego natężenie ruchu na obsługującej ruch tranzytowy drodze krajowej oraz drogach wojewódzkich przebiegających przez miasto.

Komunikacja kolejowa

W okolicach miasta przebiega linia kolejowa nr 131 łącząca Śląsk z Gdańskiem i Gdynią. Do miasta dochodzi bocznica kolejowa jednak Świecie nie posiada pasażerskich połączeń kolejowych.

Komunikacja lotnicza

Położone najbliżej Świecia międzynarodowe porty lotnicze to oddalone o nieco ponad 48 km lotnisko w Bydgoszczy oraz położone w odległości ok. 137 km Gdańsk-Rębiechowo.

➤ Infrastruktura techniczna

Gospodarka wodna

Istniejący system zaopatrzenia w wodę oparty jest o ujęcia wody, stację uzdatniania oraz system sieci wodociągowych. Za zaopatrzenie mieszkańców w wodę odpowiedzialny jest Zakład Wodociągów i Kanalizacji Sp. z o. o. z sieci wodociągowej korzysta 97,5% mieszkańców miasta. Wskaźnik dostępności sieci wodociągowej wyrażony długością sieci przypadającą na 100 km² jest bardzo wysoki i wynosi w Świeciu 573,7km.

Gospodarka ściekowa

Administracją i zarządzaniem siecią wodno-kanalizacyjną zajmuje się również Zakład Wodociągów i Kanalizacji Sp. z o. o. Najważniejsze grupy ścieków występujących w mieście podzielić można na trzy grupy – ścieki komunalne, przemysłowe oraz zanieczyszczone wody opadowe. Obecnie poziom skanalizowania miasta jest wysoki, a z sieci kanalizacyjnej korzysta



93,3% mieszkańców. Wskaźnik dostępności sieci kanalizacyjnej wyrażony długością sieci przypadającą na 100 km² dla Świecia również przyjmuje wysoką wartość 431,3 km.

Zanieczyszczenia sanitarne odbierane przez system kanalizacji sanitarnej i ogólnospławnej oraz przez sieć przepompowni kierowane są do mechanicznej oczyszczalni ścieków. Oczyszczalnia przyjmuje również nieczystości ciekłe ze zbiorników bezodpływowych dowożone wozami asenizacyjnymi. Zainstalowane pod ziemią zblokowane urządzenia do mechanicznego oczyszczania ścieków eliminują ze strumienia ścieków części pływające i piasek. Biologiczne oczyszczenie ścieków z miasta i gminy ujętych w system kanalizacji ma miejsce w zakładach papierniczych Mondi Świecie S.A.

Gospodarka odpadami stałymi

Do głównych kategorii odpadów, jakie wytwarzane są na terenie miasta Świecia zaliczyć należy: odpady przemysłowe, komunalne oraz odpady niebezpieczne. Odpady inne niż niebezpieczne, pochodzące z terenu miasta składowane są na uszczelnionym składowisku odpadów komunalnych w miejscowości Sulnówko. Głównym wytwórcą odpadów przemysłowych w mieście jest dysponujące 5 składowiskami Mondi Świecie S.A.

Zaopatrzenie w gaz

W latach 2003 – 2007 długość sieci gazowej w Świeciu zwiększyła się o 45%. W roku 2007 w Świeciu funkcjonowały 84,1 km sieci gazowej. Wskaźnik dostępności sieci gazowej przyjmował wysoką wartość 464,5 km/100 km². Z instalacji gazowej w 2007 roku korzystało natomiast 68,1% mieszkańców miasta.

Niektóre dane dotyczące infrastruktury komunalnej prezentuje poniższa tabela.

Tabela. Długość sieci wodociągowej, kanalizacyjnej i gazowej dla Miasta Świecia w latach 2002 –2007.

	2002	2003	2004	2005	2006	2007
długość czynnej sieci wodociągowej rozdzielczej (km)	44,8	67,7	67,7	67,9	68,1	70,8
długość czynnej sieci kanalizacyjnej (km)	45,4	49,5	50,6	51,2	51,2	53,1
długość czynnej sieci gazowej ogółem (km)	-	46,1	46,3	47,1	55,1	84,1

Źródło: Opracowanie własne na podstawie danych GUS



Zaopatrzenie w energię ciepłą

Za obsługę mieszkańców w zakresie zaopatrzenia w ciepło w mieście odpowiedzialny jest Zakład Energetyki Ciepłej Sp. z o.o. w Świeciu (Grupa Praterm).

Poziom rozwinięcia sieci infrastruktury technicznej w Świeciu określić należy jako znaczny. W mieście występuje duża dostępność sieci wodociągowej, kanalizacyjnej i gazowej, co widoczne jest przy analizie wskaźników gęstości sieci. Gmina dysponuje także nowoczesną oczyszczalnią ścieków, wysypiskiem odpadów oraz stacją uzdatniania wody. Podkreślić należy również duży stopień uzbrojenia w media terenów przeznaczonych pod inwestycje.

➤ Edukacja

W Świeciu w 2007 r. funkcjonowało 8 przedszkoli. Do tutejszych placówek przedszkolnych uczęszczało 782 dzieci.

Edukacja na poziomie podstawowym i gimnazjalnym o charakterze publicznym zapewniona jest w Świeciu przez 4 szkoły podstawowe oraz 3 gimnazja.

W roku 2007 w szkołach podstawowych naukę pobierało 1 746, natomiast w gimnazjach 1 258 uczniów. Edukację ponadgimnazjalną zapewniały w Świeciu 2 samodzielne licea ogólnokształcące, 1 liceum katolickie oraz funkcjonujące w mieście zespoły szkół: Zespół Szkół Menedżerskich (obejmujący technika, liceum profilowane, liceum ogólnokształcące) oraz Zespół Szkół Ponadgimnazjalnych (w którego skład wchodzi: liceum profilowane, liceum ogólnokształcące, technikum, zasadnicza szkoła zawodowa, szkoła dla dorosłych). Struktura kształcenia na tym poziomie edukacji wskazuje na duży potencjał szkolnictwa zawodowego, co wpisuje się w przemysłowy charakter miasta.

Natomiast edukację na poziomie specjalnym zapewnia Zespół Szkół Specjalnych w Świeciu, na który składają się: szkoła podstawowa specjalna, gimnazjum specjalne, zasadnicza szkoła zawodowa specjalna oraz publiczna szkoła przysposabiająca do pracy. Edukacja artystyczna z kolei związana jest z działalnością zlokalizowanej w Świeciu Szkoły Muzycznej I stopnia.

Edukacja wyższa w mieście realizowana jest w szkole posiadającej uprawnienia do nadawania tytułu licencjata – w Wyższej Szkole Języków Obcych. Uczelnia kształci studentów w



systemie dziennym i zaocznym kierunku filologia w specjalnościach: filologia angielska, filologia niemiecka, filologia hiszpańska.

Do innych wiodących instytucji edukacyjnych w mieście zaliczyć należy także Centrum Doskonalenia Kadr oraz Uniwersytet III wieku.

Stopień rozwoju usług edukacyjnych zarówno na poziomie ponadgimnazjalnym, jak i wyższym w mieście Świeciu ocenić należy jako bardzo znaczący. Dzięki rozbudowanej ofercie edukacyjnej miasto odgrywa w tym względzie rolę o wybitnym charakterze ponadlokalnym wykraczającym poza granice samego powiatu świeckiego.

➤ Służba zdrowia i pomoc społeczna

W roku 2007 w mieście funkcjonowały:

- Niepubliczny Zakład Opieki Zdrowotnej „Nowy Szpital”,
- Niepubliczny Zakład Opieki Zdrowotnej „Florencja”,
- Wojewódzki Szpital dla Nerwowo i Psychicznie Chorych im. Dr Józefa Bednarza.

Niepubliczny Zakład Opieki Zdrowotnej „Nowy Szpital” w Świeciu zapewnia leczenie na 14 oddziałach oraz udostępnia 6 przychodni specjalistycznych i 9 pracowni diagnostycznych. Jednostka posiada od roku 2005 status spółki z o.o. i zatrudnia 430 osób oraz dysponuje 300 łózkami. Funkcjonowanie tak dużej i wyspecjalizowanej jednostki służby zdrowia sprawia, że pod względem zabezpieczenia potrzeb ochrony zdrowia Świecie pełni znaczące funkcje ponadlokalne.

Według danych GUS w 2007 roku w mieście działało także 6 zakładów opieki zdrowotnej. Zauważyć można było również dużą dostępność aptek. Na jeden obiekt tego typu przypadało 3 196 mieszkańców.

Kolejnym elementem związanym z zabezpieczeniem społecznym mieszkańców miasta są kwestie dotyczące opieki społecznej. W roku 2006 z pomocy Ośrodka Pomocy Społecznej w Świeciu skorzystało 3 174 osób (1 114 rodzin), a więc 12% mieszkańców miasta. Udział osób objętych pomocą w ogóle mieszkańców miasta nie jest bardzo znaczący i dowodzi ustabilizowanej sytuacji w mieście w zakresie opieki społecznej. O utrzymywaniu się podobnej sytuacji bytowej mieszkańców świadczy fakt, iż w roku 2007 z pomocy skorzystała nieco większa, lecz porównywalna z rokiem 2006 liczba beneficjentów: 3 244 osoby (1 168 rodzin). Wśród powodów przyznania wsparcia do najważniejszych należą m.in. ubóstwo, bezrobocie oraz niepełnosprawność.



Diagnoza oraz planowane działania w tym obszarze zostały określone i są realizowane w ramach Strategii Integracji i Rozwiązywania Problemów Społecznych. Dla realizacji zadań pomocy społecznej powołano 6 września 1990r. Ośrodek Pomocy Społecznej, który od 1999r. jest jednostką budżetową Gminy Świecie. Ośrodek działa na terenie Gminy Świecie.

Przy Gminie został w 2004 roku utworzony Referat Polityki Społecznej, którego głównym zadaniem jest wypłacanie świadczeń rodzinnych. Gmina stała się jedynym realizatorem świadczeń rodzinnych po przejęciu obowiązków od OPS, zakładów pracy zatrudniających mniej niż 20 osób, ZUS, KRUS i innych organów. System świadczeń rodzinnych jest poza ubezpieczeniowym systemem świadczeń społecznych o charakterze obligatoryjnym i w całości finansowanym ze środków budżetu państwa.

W okresie od 01.05.2004 do 31.12.2007 r. przeznaczono na świadczenia rodzinne 1 414 623 zł. Tabela przedstawia realizację świadczeń rodzinnych w w/w okresie.

Tabela. Świadczenia rodzinne w okresie 01.05.2004 do 31.12.2007

Nazwa Świadczenia	Liczba świadczeń	Kwota w zł
Zasiłki rodzinne	138 963	7 222 083
Dodatki do zasiłków rodzinnych	73 529	9 657 074
Jednorazowa zapomoga z tytułu urodzenia dziecka	727	727 000
Zaliczka alimentacyjna	9 236	1 918 106
Świadczenia opiekuńcze	38 572	6 979 199
Składki na ubezpieczenie społeczne	4 370	586 986
Składki na ubezpieczenie zdrowotne	2 788	100 637
RAZEM:	268 185	1 414 623

Źródło: Raport o stanie Gminy Świecie



➤ Kultura i sztuka

Życie kulturalne miasta skupia się wokół działalności 2 instytucji:

- Ośrodka Kultury Sportu i Rekreacji,
- Ośrodka Kultury „Stokrotka”.

Ośrodek Kultury Sportu i Rekreacji podejmuje różnego rodzaju działalność programową, jak organizowanie zajęć w sekcjach zainteresowań, imprez cyklicznych, przeglądów, festiwali, koncertów, współpracy z innymi instytucjami i stowarzyszeniami. W placówce działają również liczne zespoły, koła oraz sekcje zainteresowań umożliwiające rozwój amatorskich zdolności w dziedzinie plastyki, tańca, muzyki i teatru.

Do największych miejskich imprez cyklicznych organizowanych w Świeciu zaliczyć można m.in.

- Dni Świecia,
- Jarmark Kociewski,
- Noc Świętojańska,
- Międzynarodowy Festiwal Orkiestr Dętych,
- Dni Kultury Średniowiecznej.

W mieście udostępniono dla zwiedzających Izbę Muzealną Ziemi Świeckiej oraz Zamek Krzyżacki. W budynku Ośrodka Kultury Sportu i Rekreacji zlokalizowane jest też Kino „Wrzos”.

➤ Sport

W Świeciu działa kilka klubów sportowych umożliwiających uprawianie zróżnicowanych form dyscyplin sportowych. Są to m.in. koszykówka, siatkówka, piłka nożna, karate, boks, lekkoatletyka, zapasy. Spośród obiektów sportowych w Świeciu na szczególną uwagę zasługuje nowoczesny budynek Hali Widowiskowo-Sportowej przy ul. Sienkiewicza, w której organizowane są imprezy sportowe, jak i koncerty oraz wydarzenia artystyczne. Zakres tej działalności jest bardzo szeroki, skierowany do różnych grup wiekowych i środowisk. Poza klubami sportowymi, które są nastawione na wyczynowe uprawianie sportu, funkcjonują stowarzyszenia zajmujące się popularyzacją sportu i rekreacji jako formy spędzania wolnego czasu. W ostatnich pięciu latach na terenie Gminy Świecie funkcjonuje ok. 25 stowarzyszeń kultury fizycznej.



Świeccy sportowcy osiągają znaczące sukcesy we wszystkich kategoriach wiekowych, zarówno na arenie krajowej, jak i międzynarodowej. Poza sukcesami indywidualnymi Gmina Świecie może pochwalić się również osiągnięciami w grach zespołowych. Drużyna KK. Świecie, oraz młodzieżowych: UKS przy Szkole Podstawowej nr 7 w Świeciu i MUKS „Joker” z powodzeniem rywalizującej na arenie ogólnokrajowej.

➤ Organizacje pozarządowe

Rada Miejska w Świeciu Uchwałą z dnia 25 sierpnia 2005 roku przyjęła Wieloletni Program Współpracy z Organizacjami Pozarządowymi. Program ten określa zakres i formy współpracy Gminy z organizacjami pozarządowymi, sposób przyznawania dotacji, regulamin otwartych konkursów ofert dla sektora NGO's. Na mocy tego programu w Gminie powołany został koordynator d/s współpracy z organizacjami pozarządowymi, którą to funkcję powierzono sekretarzowi gminy oraz zespół ds. współpracy z organizacjami pozarządowymi. Partnerstwo oraz zaangażowanie w rozwój inicjatyw pozarządowych to nowe wyzwanie dla samorządów, a jednocześnie umocnienie i kształtowanie ładu społecznego oraz bardziej efektywnych działań na rzecz mieszkańców. Realizacja zadań poprzez budowanie dialogu obywatelskiego zwiększa wpływ organizacji pozarządowych na kreowanie polityki społecznej, a to z kolei pozwala na lepsze zaspokajanie potrzeb społecznych. Program współpracy pozwala na rozszerzenie katalogu zadań, realizowanych przez organizacje pozarządowe na terenie naszej gminy.

Diagnoza oraz planowane działania w tym obszarze zostały określone i są realizowane w ramach Strategii Integracji i Rozwiązywania Problemów Społecznych.

Świecie stanowi najważniejszy ośrodek działania organizacji pozarządowych w powiecie świeckim. W mieście zlokalizowane są wszystkie fundacje oraz 27% stowarzyszeń w powiecie. W roku 2006 siedzibę swojej organizacji w Świeciu deklarowały 3 fundacje znajdujących się w rejestrze REGON oraz 43 stowarzyszenia i inne organizacje społeczne. W latach 2002 - 2006 zarejestrowano wzrost liczby stowarzyszeń aż o 87% oraz liczby fundacji o połowę. Jednak dane te mówią jedynie o organizacjach zarejestrowanych i nie weryfikują, które z nich w rzeczywistości funkcjonują i na ile są aktywne.

Do organizacji aktywnych należą m.in. 2 organizacje pozarządowe w mieście posiadające status organizacji pożytku publicznego:



- Stowarzyszenie Wspierania Rozwoju Gospodarczego Ziemi Świeckiej „Inkubator Przedsiębiorczości”
- Stowarzyszenie „Orkiestra Dęta Świecie”

Sektor pozarządowy w mieście swoją aktywność przejawia m.in. w sferach: opieki społecznej, kultury regionalnej, hobby, ochrony przyrody oraz sportu i turystyki.

Dokładniejszych danych dotyczących zmienności liczby organizacji pozarządowych we Świeciu w latach 2002 – 2007 dostarcza poniższa tabela.

Tabela. Organizacje pozarządowe w Świeciu w latach 2002 – 2007. Stan na 31.XII.

Organizacje pozarządowe	2002	2003	2004	2005	2006	2007
Fundacje	2	2	2	2	3	3
stowarzyszenia i organizacje społeczne	23	27	35	38	43	43

Źródło: Opracowanie własne na podstawie danych GUS

➤ Turystyka

Położenie Świecia w pasie Pojezierza Pomorskiego, urozmaicony krajobraz młodoglacjalny oraz malownicza dolina Wisły przyczyniły się do wysokiej oceny walorów turystycznych i rekreacyjnych miasta. Dzięki lokalizacji u ujścia popularnej wśród kajakarzy rzeki Wdy do Wisły dużą rolę w mieście odgrywa turystyka kajakowa. Przez Świecie prowadzą także 4 pieszne szlaki turystyczne. Przebiega tu również Międzynarodowa Trasa Rowerowa R-1 (Świecie leży na odcinku Koronowo-Grudziądz) oraz 3 inne szlaki rowerowe, wiodące w dużej części przez dolinę Wisły.

Do najbardziej znaczących zabytków miasta zaliczyć należy pochodzący z XIV wieku zamek krzyżacki, stosunkowo dobrze zachowane mury obronne, Kościół farny z XV wieku, klasztor pobernardyński z rokokowym kościołem pw. Niepokalanego Poczęcia NMP, a także zabytki architektury świeckiej m.in. XIX-wieczny ratusz i kamieniczki.

Dodatkowym atutem miasta jest bliskość bogatego w zabytki architektury Chełmna przyciągającego turystów dzięki swoim gotyckim kościołom, zachowanym murom obronnym i średniowiecznemu układowi urbanistycznemu.

W Świeciu w 2007 roku funkcjonowały 2 hotele - „Hotel Leśna” oraz „Hotel Magdalena” dysponujące w sumie 104 miejscami w pokojach. Obecnie funkcjonuje „Hotel Vistula” przekształcony z „Hotelu Leśna”.



Bazę noclegową uzupełniają także liczne gospodarstwa agroturystyczne oraz campingi zlokalizowane na terenie gminy

4.1.2. ANALIZA STRATEGICZNA – SWOT

SWOT – jedna z najpopularniejszych heurystycznych technik analitycznych, służąca do porządkowania informacji. Bywa stosowana we wszystkich obszarach planowania strategicznego jako uniwersalne narzędzie pierwszego etapu analizy strategicznej.

Technika analityczna SWOT polega na posegregowaniu posiadanej informacji o danej sprawie na cztery grupy (cztery kategorie czynników strategicznych):

- **S (Strengths) – mocne strony: wszystko to co stanowi atut, przewagę, zaletę analizowanego obiektu,**
- **W (Weaknesses) – słabe strony: wszystko to co stanowi słabość, barierę, wadę analizowanego obiektu,**
- **O (Opportunities) – szanse: wszystko to co stwarza dla analizowanego obiektu szansę korzystnej zmiany,**
- **T (Threats) – zagrożenia: wszystko to co stwarza dla analizowanego obiektu niebezpieczeństwo zmiany niekorzystnej.**

Wreszcie - informacja, która nie może być poprawnie zakwalifikowana do żadnej z wymienionych grup, jest w dalszej analizie pomijana jako nieistotna strategicznie. Informacja strategiczna, posegregowana według opisanych kryteriów na cztery grupy, jest następnie zapisywana w czterodzielnej macierzy strategicznej, w której jedna połowa zawiera dwie kategorie czynników pozytywnych a druga - dwie kategorie czynników negatywnych.

W niniejszym rozdziale przedstawiono analizę SWOT dla Gminy Świecie.

Do określenia mocnych i słabych stron Gminy Świecie wykorzystano m.in. wyniki ankiet przeprowadzonych w okresie czerwiec – lipiec 2007 roku.



Mocne strony	Szanse
<ul style="list-style-type: none">• Korzystne położenie względem ciągów komunikacji kołowej u zbiegu międzynarodowych dróg krajowych nr 1 oraz nr 5• Zadowalająca sytuacja demograficzna miasta• Duży potencjał rynku pracy w aspekcie siły roboczej wykwalifikowanej w naukach technicznych• Aktywny kapitał zagraniczny na terenie miasta• W pełni uzbrojone i przygotowane oraz dobrze skomunikowane tereny pod inwestycje• Znaczny ogólny stopień rozwinięcia sieci infrastruktury technicznej w mieście• Duże znaczenie miasta jako jednego z ważniejszych ośrodków przemysłowych w północnej części regionu, w niektórych dziedzinach o znaczeniu ogólnopolskim (przemysł papierniczy, spożywczy)• Zasoby i walory środowiska przyrodniczego okolic miasta• Duży potencjał firm zajmujących się obsługą nieruchomości oraz szeroko rozumianą obsługą biznesu• Stosunkowo wysoki poziom wykształcenia mieszkańców miasta, szczególnie w afekcie szkolnictwa zawodowego• Znaczący stopień rozwoju usług edukacyjnych zarówno na poziomie ponadgimnazjalnym, jak i wyższym• Korzystna sytuacja miasta pod względem infrastruktury społecznej oraz zabezpieczenia społecznego w aspekcie ochrony zdrowia i pomocy społecznej• Znaczący poziom rozwoju usług rekreacyjnych oraz duże znaczenie sportu w życiu mieszkańców	<ul style="list-style-type: none">• Realizacja projektów infrastrukturalnych, w tym budowa autostrady A1• Przyciągnięcie kolejnych inwestorów krajowych i zagranicznych w dziedzinie przemysłu oraz handlu i usług• Pozyskanie deweloperów oraz inwestorów przyczyniających się do rozwoju tkanki urbanistycznej miasta oraz aktywizacji rynku mieszkaniowego• Pozyskanie dofinansowania zewnętrznego dla miejskich inwestycji, w tym ze środków unijnych• Promocja miasta jako przyjaznego dla inwestorów oraz atrakcyjnego dla potencjalnych turystów• Aktywizacja terenów powojсковych jako potencjalnych terenów rozwojowych miasta oraz ich pełna integracja z systemem miejskim Świecia• Korzystna sytuacja gospodarcza kraju oraz regionu



Słabe strony	Zagrożenia
<ul style="list-style-type: none">• Brak pasażerskich połączeń kolejowych• Zły stan istniejącej infrastruktury technicznej oraz niewystarczający poziom jej rozwinięcia na terenach poddawanych od kilku lat rewitalizacji• Niewystarczający poziom wewnętrznego i zewnętrznego skomunikowania terenów rewitalizowanych w aspekcie dróg publicznych,• Niewystarczająca długość ścieżek rowerowych na terenie miasta• Duży stopień antropopresji oraz znaczny poziom zagrożenia stanu środowiska przyrodniczego związane z dużą liczbą zakładów przemysłowych• Niski potencjał MSP,• Brak zadowalających warunków do rozwoju handlu i usług• Znaczny poziom przestępczości wśród nieletnich• Niższy od średniej krajowej poziom wynagrodzeń• Zbyt mały udział ludności zatrudnionej w usługach kosztem zatrudnionych w branży przemysłowej• Braki w zakresie uzbrojonych i skomunikowanych z miastem terenów rozwoju mieszkalnictwa jednorodzinnego i wielorodzinnego• Niski stopień rozwoju usług turystycznych	<ul style="list-style-type: none">• Polaryzacja warunków życia ludności związana ze wzrostem różnic pomiędzy grupami zamożniejszymi i biedniejszymi• Odpływ najlepiej wykształconych mieszkańców do innych ośrodków miejskich północnej Polski oraz za granicę• Załamanie się wzrostu gospodarczego oraz opłacalności eksportu• Zmniejszenie się rentowności branży przemysłowych najsilniej reprezentowanych w mieście (przemysł papierniczy, spożywczy)• Szybszy rozwój gospodarczy oraz pozytywne przemiany struktury społeczno-gospodarczej innych ośrodków miejskich w regionie• Niepowodzenia w aplikacji o zewnętrzne środki finansowania inwestycji oraz opóźnienia w uruchomieniu funduszy unijnych perspektywy budżetowej 2007-2013



4.1.3. PODSUMOWANIE I WYTYCZNE DLA LOKALNEGO PROGRAMU REWITALIZACJI

Lokalny Program Rewitalizacji Miasta Świecia jest zgodny z Wytycznymi dotyczącymi przygotowania Lokalnego Programu Rewitalizacji w ramach Programu Operacyjnego Województwa Kujawsko-Pomorskiego.

W Lokalnym Programie Rewitalizacji dokładnie opisano sposób wyboru obszaru jako miejsca wymagającego wsparcia. Aby jednak udokumentować niekorzystną sytuację tego obszaru, należało przeprowadzić szczegółowe badania i ustalić wytyczne do przygotowania Lokalnego Programu Rewitalizacji. I tak:

- dane demograficzne, dane z Miejskiego Ośrodka Pomocy Społecznej, z PUP-u itp. posłużyły do obliczania wskaźników wyznaczania obszaru wsparcia;
- przedstawione poniżej nawiązanie do dokumentów strategicznych miasta i regionu pomogły ustalić główne cele Lokalnego Programu Rewitalizacji, aby wpisywały się one w realizację programów i planów już wyznaczonych;
- analiza SWOT oraz identyfikacja problemów na obszarze wsparcia pomogły w wyborze projektów, które będą realizowane na obszarze wsparcia.

4.1.4. NAWIĄZANIE DO STRATEGICZNYCH DOKUMENTÓW DOTYCZĄCYCH ROZWOJU PRZESTRZENNO- SPOŁECZNO- GOSPODARCZEGO MIASTA I REGIONU

Lokalny Program Rewitalizacji nie stoi w sprzeczności z założeniami innych opracowań dotyczących różnych sfer rozwoju regionu i miasta, a jego zapisy są spójne z dokumentami strategicznymi kraju i regionu. Poniżej wymieniono niektóre z nich.

Cele Programu wpisują się w następujące rządowe dokumenty planistyczne:

1. Strategiczne Wytyczne Wspólnoty dla Spójności (SWW) na lata 2007-2013,

Decyzja Rady UE z dnia 6 października 2006r. Strategiczne Wytyczne Wspólnoty dla Spójności wyznaczają kierunki realizacji polityki spójności UE w latach 2007-2013. W ramach dokumentu opracowano priorytety polityki realizacji odnowionej agendy lizbońskiej, na podstawie których zostały sprecyzowane wytyczne dla pobudzania rozwoju istotnych dla Unii Europejskiej obszarów. SWW stanowią podstawę dla przygotowania przez państwa członkowskie krajowych



dokumentów, tj. Narodowych Strategicznych Ram Odniesienia (NRSO) oraz programów operacyjnych. Wytyczne stanowią kilkunastostronicowy dokument skonstruowany na bardzo wysokim poziomie ogólności, w którym nie należy szukać potwierdzenia wprost przyjętych w ramach LPR założeń. Przyjąć jednak należy, że dokumenty takie, jak NRSO, strategie rozwoju regionalnego oraz programy operacyjne są przejawem realizacji Wytycznych i w nich powinniśmy poszukiwać bardziej sprecyzowanych celów, do których można odnieść cele programu rewitalizacji

2. Narodowe Strategiczne Ramy Odniesienia (NRSO) na lata 2007- 2013

NSRO jest podstawowym dokumentem przygotowywanym przez każdy kraj członkowski UE, określającym krajowe priorytety, na które będą przeznaczone unijne fundusze i środki krajowe w latach 2007-2013. **Narodowe Strategiczne Ramy Odniesienia na lata 2007- 2013**, wspierające wzrost gospodarczy i zatrudnienie; dokument zaakceptowany przez Komisję Europejską w maju 2007r.

Obok działań o charakterze prawnym, fiskalnym i instytucjonalnym cele NSRO będą realizowane za pomocą programów operacyjnych, tj.:

- Program Operacyjny Infrastruktura i Środowisko – Europejski Fundusz Rozwoju Regionalnego (EFRR) i Fundusz Spójności (FS),
- Program Operacyjny Innowacyjna Gospodarka – EFRR,
- Program Operacyjny Kapitał Ludzki – Europejski Fundusz Społeczny (EFS),
- 16 Regionalnych Programów Operacyjnych – EFRR,
- Program Operacyjny Rozwój Polski Wschodniej – EFRR,
- Program Operacyjny Pomoc Techniczna – EFRR,
- Programy Operacyjne Europejskiej Współpracy Terytorialnej – EFRR

Powyższe programy będą przyczyniać się do realizacji celu strategicznego oraz horyzontalnych celów szczegółowych nakreślonych w tym dokumencie, a jednocześnie wytycznych przyjętych w SWW.

Celem strategicznym Narodowych Strategicznych Ram Odniesienia dla Polski jest tworzenie warunków dla wzrostu konkurencyjności gospodarki opartej na wiedzy i przedsiębiorczości zapewniającej wzrost zatrudnienia oraz wzrost poziomu spójności społecznej, gospodarczej i przestrzennej.



Cel strategiczny osiągany będzie poprzez realizację horyzontalnych celów szczegółowych. Pomoże to w zdefiniowaniu kluczowych wskaźników, pozwalających na analizę globalnych rezultatów uzyskanych w ramach konsekwentnie realizowanej polityki, a jednocześnie oznacza, że wszystkie programy, działania i projekty podejmowane w ramach NSRO realizują je jednocześnie, aczkolwiek w różnym zakresie.

Cele horyzontalne NSRO:

- Poprawa jakości funkcjonowania instytucji publicznych oraz rozbudowa mechanizmów partnerstwa;
- Poprawa jakości kapitału ludzkiego i zwiększenie spójności społecznej;
- Budowa i modernizacja infrastruktury technicznej i społecznej mającej podstawowe znaczenie dla wzrostu konkurencyjności Polski;
- Podniesienie konkurencyjności i innowacyjności przedsiębiorstw, w tym szczególnie sektora wytwórczego o wysokiej wartości dodanej oraz rozwój sektora usług;
- Wzrost konkurencyjności polskich regionów i przeciwdziałanie ich marginalizacji społecznej, gospodarczej i przestrzennej;
- Wyrównywanie szans rozwojowych i wspomaganie zmian strukturalnych na obszarach wiejskich.

Problematyka rewitalizacji poruszona wprost pojawia się w dokumencie kilka razy:

- W analizie SWOT w słabych stronach w wymiarze przestrzennym wymienia się zdegradowany społecznie, gospodarczo i technicznie teren miejski, wymagający rewitalizacji;
- W rozwinięciu horyzontalnego celu szczegółowego „Wzrost konkurencyjności polskich regionów i przeciwdziałanie ich marginalizacji społecznej, gospodarczej i przestrzennej” rewitalizacja, rozumiana jako odnowa środowiska fizycznego, kulturowego i historycznego, propagowanie przedsiębiorczości, rozwój lokalnego zatrudnienia, należy do obszarów działalności, za pomocą którego przejawia się polityka spójności w Polsce w wymiarze miejskim. Miasta w tym aspekcie postrzegane są jako motory rozwoju regionalnego, dlatego ich wewnętrzna spójność oraz wypełnianie funkcji ponadlokalnych jest niezwykle istotne dla rozwoju całego regionu. W związku z tym planuje się w Lokalnym Programie



Rewitalizacji Miasta Świecia działania zlokalizowane w centrum, których realizacja ma znaczenie zarówno dla osiągnięcia wewnętrznej spójności, jak i dla rozwoju regionu;

- W rozwinięciu w/w celu rewitalizacja postrzegana jest jako efekt rozwoju turystyki, a zatem należy przyjąć, że wprowadzenie do LPR projektów o charakterze turystycznym spowoduje osiągnięcie celów samej rewitalizacji;
- W rozwinięciu w/w celu znajdują się bardzo istotne dla postrzegania rewitalizacji zdania, które należy przytoczyć w całości: „Rewitalizacja rozumiana jako proces przemian przestrzennych, społecznych i ekonomicznych w zdegradowanych częściach miast, przyczyniający się do poprawy jakości życia mieszkańców, przywrócenia ładu przestrzennego i do ożywienia gospodarczego, obejmuje przede wszystkim części starej, często zabytkowej zabudowy oraz humanizację osiedli budowanych z wielkiej płyty. Jej celem jest także zachowanie walorów historycznych (w tym głównie urbanistycznych i architektonicznych), podkreślenie ich unikalności i kolorytu lokalnego, co może zwiększyć ich atrakcyjność turystyczną, a tym samym przyczynić się do wzrostu szans rozwojowych. Rewitalizacji powinny zostać poddane miasta o istotnym znaczeniu dla rozwoju otaczających je układów lokalnych, znajdujących się w trudnej sytuacji społecznej i gospodarczej, a także miasta o wysokich walorach turystycznych. Procesom rewitalizacji powinny być poddane także obszary miast dotkniętych problemami gospodarczymi i społecznymi, które jednocześnie posiadają duże walory architektoniczne i urbanistyczne, będące elementami historycznego dziedzictwa, szczególnie narażone na bezpowrotne zniszczenie oraz tereny przemysłowe i powojkowe, dające się stosunkowo szybko przystosować do nowych funkcji miejskich. Odrębnym problemem jest rewitalizacja zdegradowanych obszarów miejskich, obejmujących zniszczone budynki zamieszkałe przez ludność zagrożoną wykluczeniem społecznym. Rewitalizacja prowadzona będzie poprzez połączenie działań technicznych z rozwojem gospodarczym i społecznym, w oparciu o kompleksowe plany rozwoju miast i/lub programów rewitalizacji. Działanie techniczne obejmować będą także remonty i modernizację istniejących wielorodzinnych zasobów mieszkaniowych, jak również adaptację istniejących budynków na cele mieszkaniowe dla gospodarstw domowych o niskich dochodach lub osób o szczególnych potrzebach.” W odniesieniu do przytoczonych kierunków wspierania, w ramach m.in. programów operacyjnych, rewitalizacji, należy stwierdzić, iż rewitalizacja w Świeciu odpowiada zarówno:



- warunkom odnowy starej zabytkowej zabudowy i walorów historycznych, co przyczyni się do podniesienia atrakcyjności turystycznej,
- warunkom odnowy terenów zdegradowanych społecznie i gospodarczo, które jednocześnie posiadają walory architektoniczne i urbanistyczne, do jakich niewątpliwie należy centrum miasta,
- warunkom odnowy terenów obejmujących znoszone budynki zamieszkałe przez ludność zagrożoną wykluczeniem społecznym, do których należy centrum warunkom odnowy terenów o zabudowie wielorodzinnej, do których należy centrum.

3. Strategia Rozwoju Kraju (SRK) na lata 2007-2015, przyjęta przez Radę Ministrów 29 listopada 2006r.,

Strategia Rozwoju Kraju 2007-2015 (SRK) jest podstawowym dokumentem strategicznym określającym cele i priorytety polityki rozwoju w perspektywie najbliższych lat oraz warunki, które powinny ten rozwój zapewnić. Strategia Rozwoju Kraju jest nadrzędnym, wieloletnim dokumentem strategicznym rozwoju społeczno-gospodarczego kraju, stanowiącym punkt odniesienia zarówno dla innych strategii i programów rządowych, jak i opracowywanych przez jednostki samorządu terytorialnego.

Istotną rolą SRK jest koordynowanie reform instytucjonalno-regulacyjnych z działaniami finansowanymi ze środków UE, tak aby poprzez efekt synergii te dwa obszary przynosiły możliwie największy efekt prorozwojowy.

Głównym celem strategii jest podniesienie poziomu i jakości życia mieszkańców Polski: poszczególnych obywateli i rodzin.

Priorytetami strategicznymi są:

- Wzrost konkurencyjności i innowacyjności gospodarki.
- Poprawa stanu infrastruktury technicznej i społecznej.
- Wzrost zatrudnienia i podniesienie jego jakości.
- Budowa zintegrowanej wspólnoty społecznej i jej bezpieczeństwa.
- Rozwój obszarów wiejskich.
- Rozwój regionalny i podniesienie spójności terytorialnej.



W priorytecie „Poprawa stanu infrastruktury technicznej i społecznej” rewitalizacja postrzegana jest przez kontekst rozwoju budownictwa mieszkaniowego głównie z oparciem o tereny przemysłowe. W tym kontekście brak odniesienia LPR Miasta Świecia do SRK. W tym samym priorytecie można znaleźć odniesienia do rewitalizacji jako poprawy bazy socjalnej, ochrony dziedzictwa kulturowego, renowacji zabytków i obiektów turystycznych. W tym rozumieniu działań związanych z rewitalizacją, cele LPR Miasta Świecia są spójne z SRK.

Cele Programu wpisują się również w następujące dokumenty regionalne i lokalne:

- a. **Strategia Rozwoju Województwa Kujawsko-Pomorskiego na lata 2007-2020**, stanowiąca Załącznik do uchwały nr XLI/586/05 Sejmiku Województwa Kujawsko-Pomorskiego z dnia 12 grudnia 2005r., Cel nadrzędny strategii rozwoju województwa kujawsko-pomorskiego na okres 2007-2020 pozostaje taki sam jak w strategii obowiązującej do 2006 r. tj. *„Poprawa konkurencyjności regionu i podniesienie poziomu życia mieszkańców przy respektowaniu zasad zrównoważonego rozwoju”*

W ramach obowiązującej Strategii wyodrębniono trzy priorytetowe obszary działań strategicznych:

- Rozwój nowoczesnej gospodarki,
- Unowocześnienie struktury funkcjonalno-przestrzennej Regionu,
- Rozwój zasobów ludzkich.

W ramach Strategii Rozwoju Województwa zakłada, że przedsięwzięcia rewitalizacyjne będą traktowane jako:

- rewitalizacja zdegradowanych obszarów zasiedlonych dla polepszenia ich zasobów mieszkaniowych, ochrony i rewaloryzacji zasobów zabytkowych z nadaniem im nowych funkcji, wywołania ożywienia społeczno-gospodarczego,
- wspieranie przekształceń obszarów problemowych (np. przemysłowych, powojennych) w kierunku aktywizacji ich potencjałów gospodarczych, społecznych i środowiskowych,

LPR Miasta Świecie wpisuje się w tak rozumiany proces rewitalizacji.

- b. **Regionalny Program Operacyjny Województwa Kujawsko-Pomorskiego na lata 2007-2013**, Załącznik do Uchwały nr 70/892/07 Zarządu Województwa Kujawsko-Pomorskiego z dnia 23 października 2007r., Regionalny Program Operacyjny Województwa Kujawsko-



Pomorskiego na lata 2007-2013 jest jednym z 16 programów regionalnych służących realizacji Strategii Rozwoju Kraju na lata 2007-2015 i Narodowych Strategicznych Ram Odniesienia w zakresie polityki wzrostu konkurencyjności województw i wyrównywania szans rozwojowych, planowanej i realizowanej przez samorządy województw.

Program realizowany będzie na obszarze województwa kujawsko-pomorskiego przy udziale środków finansowych pochodzących z Europejskiego Funduszu Rozwoju Regionalnego, publicznych środków krajowych i środków prywatnych. Wkład unijny wyniesie 951 mln euro.

Za realizację Regionalnego Programu Operacyjnego Województwa Kujawsko-Pomorskiego na lata 2007-2013 odpowiedzialna jest Instytucja Zarządzająca - Zarząd Województwa Kujawsko-Pomorskiego.

Program zawiera: diagnozę sytuacji społeczno-gospodarczej województwa podsumowaną analizą SWOT, informację o wsparciu finansowym zewnętrznym dla województwa, w tym ze środków przedakcesyjnych, funduszy strukturalnych i Funduszu Spójności, strategię rozwoju regionu oraz osie priorytetowe, plan finansowy i system wdrażania programu.

Celem głównym Regionalnego Programu Operacyjnego Województwa Kujawsko-Pomorskiego w latach 2007-2013 jest tworzenie warunków dla poprawy konkurencyjności województwa oraz spójności społeczno-gospodarczej i przestrzennej jego obszaru.

Cele szczegółowe programu to:

- Zwiększenie atrakcyjności województwa kujawsko-pomorskiego jako obszaru aktywności gospodarczej, lokalizacji inwestycji, jako obszaru atrakcyjnego dla zamieszkania i wypoczynku zarówno dla mieszkańców regionu, jak i turystów,
- Zwiększenie konkurencyjności gospodarki regionu,
- Poprawa poziomu i jakości życia mieszkańców.

Cele te będą realizowane poprzez ukierunkowane działania określone jako osie priorytetowe:

- Oś priorytetowa 1. Rozwój infrastruktury technicznej
- Oś priorytetowa 2. Zachowanie i racjonalne użytkowanie środowiska
- Oś priorytetowa 3. Rozwój infrastruktury społecznej
- Oś priorytetowa 4. Rozwój infrastruktury społeczeństwa informacyjnego
- Oś priorytetowa 5. Wzmocnienie konkurencyjności przedsiębiorstw
- Oś priorytetowa 6. Wsparcie rozwoju turystyki
- Oś priorytetowa 7. Wspieranie przemian w miastach i w obszarach wymagających odnowy



- Oś priorytetowa 8. Pomoc techniczna

Cele LPR Miasta Świecia wpisują się w Oś priorytetową 7 „Wsparcie przemian w miastach i w obszarach wymagających odnowy”, Działanie 7.1 „Rewitalizacja zdegradowanych dzielnic miast”. Celem osi priorytetowej jest ożywienie gospodarcze i społeczne oraz odnowa infrastrukturalna i architektoniczno-urbanistyczna zdegradowanych części miast. W opisie osi priorytetowej zwraca się szczególną uwagę na to, że wspierane będą przede wszystkim centra starych miast oraz obiekty dziedzictwa kulturowego. Rewitalizacja wymienia jest również w kontekście przywrócenia lub nadania funkcji miejskich terenom powojskowym oraz odnowy terenów mieszkaniowych. Regionalny Program Operacyjny jest dokumentem, który bezpośrednio wywołuje konieczność opracowania lokalnego programu rewitalizacji w przypadku, gdy gmina będzie się ubiegać o dofinansowanie projektów rewitalizacyjnych w ramach RPO.

RPO traktuje rewitalizację jako kompleksowy proces odnowy nie tylko architektoniczno-urbanistycznej, czy też technicznej (fizycznej), ale także społecznej i gospodarczej. W „Wytycznych dotyczących przygotowania Lokalnego Programu Rewitalizacji jako podstawy udzielenia wsparcia z Regionalnego Programu Operacyjnego dla Województwa Kujawsko-Pomorskiego na lata 2007-2013” podkreśla się aspekt społeczny rewitalizacji jako kluczowy dla prawidłowego przeprowadzenia procesu. W związku z tym w ramach LPR Miasta Świecia zaplanowano szereg mechanizmów i konkretnych projektów, które mają służyć przede wszystkim odnowie społecznej zdegradowanych obszarów, które zostały wskazane do rewitalizacji.

- c. **Strategia Rozwoju Gminy Świecie**, dokument przyjęty Uchwałą Rady Miejskiej w Świeciu Nr 119/08 z dn. 28 lutego 2008r., Strategia kreśli główną wizję rozwoju Gminy Świecie rozumianą jako otwarcie na świat poprzez zapewnienie rozwoju zrównoważonego, harmonijnego i długofalowego opartego na rozwijającym się potencjale Gminy i jej mieszkańców przy maksymalnym wykorzystaniu szansy wynikającej z członkostwa Polski w Unii Europejskiej.

Na podstawie wyznaczonej optymalnej strategii oraz potencjału rozwojowego dla Gminy Świecie, określono cele strategiczne rozwoju Gminy. Na podstawie analiz określono



kierunki rozwoju, a następnie wyłoniono główne programy strategiczne. W skład programów wchodzi zarówno działania inwestycyjne jak i nie będące inwestycjami.

Programy strategiczne Gminy Świecie przydzielono do trzech celów strategicznych:

1. Ustawiczne wzmocnienie i rozwój potencjału ludzkiego Gminy oraz dążenie do pełnej integracji społeczności lokalnej;
2. Rozwój gospodarczy powiązany z rozbudową infrastruktury i kontynuacja polityki inwestycyjnej;
3. Promocja Gminy z wykorzystaniem kultury, walorów turystycznych i gospodarczych.

Rewitalizacja w Strategii Rozwoju Gminy Świecie na lata 2008-2017 jest wymieniana wprost jako program strategiczny w celu „Rozwój gospodarczy powiązany z rozbudową infrastruktury i kontynuacja polityki inwestycyjnej”. Program został wyposażony w następujące działania:

- Rewitalizacja obszarów i obiektów zabytkowych;
- Termomodernizacja budynków użyteczności publicznej.

Umiejscowienie rewitalizacji w celu dotyczącym rozwoju gospodarczego i polityki inwestycyjnej gminy wskazuje na jej charakter prorozwojowy, a nie wyłącznie odtworzeniowy. Rewitalizacja centrum miasta powinna zatem przełożyć się na uatrakcyjnienie warunków prowadzenia działalności gospodarczej w mieście oraz uatrakcyjnienie turystyczne miasta jako czynnik rozwojowy. W centrum (wokół Starego rynku) Świecia umiejscowione są kluczowe instytucje administracyjne i kulturalne, których zadaniem jest m.in. obsługa lokalnego biznesu. Nie należy również zapominać o funkcji centrum miasta jako rejonu, w którym koncentruje się życie społeczne. Dysfunkcje społeczne i przestrzenne, które zostały zlokalizowane w centrum stanowią zatem zagrożenie dla poprawnego rozwoju miasta, co zostało podkreślone w analizie SWOT w Strategii.

- d. **Studium uwarunkowań i kierunków zagospodarowania przestrzennego Gminy Świecie**, załącznik do Uchwały Rady Miejskiej w Świeciu Nr 205/2000 z dnia 30 marca 2000r. Studium jest dokumentem planistycznym określającym politykę zagospodarowania przestrzennego gminy sporządzanym dla jej całego obszaru i zawiera wytyczne do planowania miejscowego. Studium pełni także rolę koordynacyjną w programowaniu rozwoju miasta ustalonym w Strategii Rozwoju Miasta, a także przy sporządzaniu Wieloletnich Planów Inwestycyjnych, przede wszystkim w zakresie realizacji inwestycji celu publicznego. Jest również dokumentem formalnym przy przygotowywaniu aplikacji o



przyznanie środków z funduszy europejskich. Pomimo że Studium nie posiada rangi prawa lokalnego stanowi podstawę do opracowania Miejscowego planu zagospodarowania przestrzennego. Dla terenu byłej Jednostki Wojskowej, którego dotyczy rewitalizacja, obowiązujące Studium ustala zachowanie istniejących obiektów z docelowym przekształceniem funkcji na mieszkalną wielorodzinną lub usługową centrotwórczą.

e. **Strategia Integracji i Rozwiązywania Problemów Społecznych.**

Strategia Integracji i Rozwiązywania Problemów Społecznych ma stanowić podstawę do realizacji względnie trwałych wzorów interwencji społecznych podejmowanych w celu zmiany (poprawy) tych stanów rzeczy (zjawisk) występujących w obrębie danej społeczności, które oceniane są negatywnie. Dokument charakteryzuje w szczególności działania publicznych i prywatnych instytucji rozwiązujących kwestie społeczne podejmowane dla poprawy warunków zaspokojenia potrzeb przez wybrane kategorie osób i rodzin. Obowiązek opracowania Strategii Integracji i Rozwiązywania Problemów Społecznych wynika wprost z art. 17.1 ustawy o pomocy społecznej z dnia 12 marca 2004 r. Różnorodność problemów społecznych występujących w gminie powoduje konieczność wzięcia pod uwagę także innych aktów prawnych, które mają istotny wpływ na konstrukcję dokumentu i rozwiązywanie zadań społecznych w przyszłości. Europejska polityka społeczna została określona w głównej mierze podczas Szczytu Lizbońskiego w 2000 roku, na którym kraje członkowskie Unii Europejskiej uznały, że zwalczanie ubóstwa i wykluczenia społecznego będzie centralnym elementem w procesie modernizacji europejskiego modelu społecznego. W roku 2001 uzgodniony został przez Radę, Parlament i Komisję Europejską „Wspólnotowy program na rzecz walki z wykluczeniem społecznym na lata 2002-2006”. Jego celem jest wsparcie współpracy pomiędzy krajami Unii Europejskiej i zwiększenie skuteczności przeciwdziałania wykluczeniu społecznemu.



ZAŁĄCZNIK NR 5

5.1. INFORMACJA W SPRAWIE KONIECZNOŚCI PRZEPROWADZENIA POSTĘPOWANIA W SPRAWIE OCENY ODDZIAŁYWANIA NA ŚRODOWISKO.

„Lokalny Program Rewitalizacji Miasta Świecia na lata 2008-2017” jest dokumentem kierunkowym, opracowanym w celu ożywienia rozwoju społeczno- gospodarczego Miasta Świecia we wszystkich obszarach jego funkcjonowania tj. infrastruktura komunalna, gospodarka mieszkaniowa, polityka społeczna, rozwój gospodarczy, zwiększenie potencjału turystycznego, zapewnienie bezpieczeństwa.

Lokalne Programy Rewitalizacji nie zostały wymienione w art. 46 ustawy z dnia 3 października 2008 r. o udostępnieniu informacji o środowisku i jego ochronie, udziale społeczeństwa o ochronie środowiska oraz o ocenach oddziaływania na środowisko (Dz. U. Nr 199, poz. 1227), gdzie wymienione są programy dla których wymagane jest przeprowadzanie postępowania w sprawie oceny oddziaływania na środowisko. Jednakże, zgodnie z art. 47, obowiązek taki może zaistnieć, gdy organ opracowujący projekt LPR, po uzgodnieniu z Regionalnym Dyrektorem Ochrony stwierdzi, że wyznacza on ramy do późniejszej realizacji przedsięwzięć mogących znacząco oddziaływać na środowisko i że realizacja LPR może spowodować znaczące oddziaływanie na środowisko.

Strategiczna Ocena Oddziaływania na środowisko (SOOŚ) to sformalizowany systemowy i kompleksowy proces oceny skutków środowiskowych polityk, planów i programów oraz ich wariantów, włącznie z przygotowaniem pisemnego raportu zawierającego wnioski z tej oceny oraz wykorzystania tych wniosków w publicznym procesie podejmowania decyzji. SOOŚ jest procesem identyfikacji, analizy i oceny skutków środowiskowych, jakie mogą powstać w wyniku realizacji polityk, programów i planów. Głównym celem SOOŚ jest weryfikacja analizowanego dokumentu z punktu widzenia spełniania wymogów zrównoważonego rozwoju. Szczególne znaczenie SOOŚ ma w procesach decyzyjnych gospodarki przestrzennej odpowiedzialnej za kształtowanie warunków zrównoważonego rozwoju i skupiającej dużą część zadań wynikających z projektowanych polityk strategii i programów.

W związku z powyższym dla LPR może zostać przeprowadzona Strategiczna Ocena Oddziaływania na Środowisko.



W tym celu Gmina Świecie wystąpiła w dniu 18.11.2008 r. do Regionalnego Dyrektora Ochrony Środowiska w Bydgoszczy z wnioskiem o wydanie opinii czy którykolwiek z projektów ujętych w w/w Programie należy do przedsięwzięć, o których mowa w art. 51 ust. 1 pkt 1 i 2 Ustawy Prawo Ochrony Środowiska lub do przedsięwzięć, które mogą znacząco oddziaływać na obszar Natura 200. W dniu 30.12.2008 wpłynęła odpowiedź formie postanowienia znak RDOŚ. 00/6613/25/08/JD, w którym Regionalny Dyrektor Ochrony Środowiska postanawia odstąpić od przeprowadzenia postępowania w sprawie oceny oddziaływania na środowisko dla opracowanego LPR Miasta Świecia na lata 2008-2017 i uznaje, że realizacja postanowień tego dokumentu nie spowoduje znaczącego oddziaływania na środowisko.

Program Rewitalizacji pozwala na osiągnięcie w pełnym zakresie celów środowiskowych, szczególnie w wyniku realizowanych projektów infrastrukturalnych, których istotnym elementem są zadania związane z ochroną środowiska. Program w zasadniczy sposób może przyczynić się do poprawy stanu środowiska naturalnego na terenie miasta w wyniku wielokierunkowych działań inwestycyjnych, mających na celu zrównoważony rozwój miasta.

Przyjęte w opracowanym Lokalnym Programie Rewitalizacji Miasta Świecia na lata 2008-2017 zadania są spójne z polityką ekologiczną kraju i województwa oraz ich realizacja nie spowoduje znaczącego oddziaływania na środowisko, a odstąpienie od obowiązku przeprowadzenia postępowania w sprawie oceny oddziaływania na środowisko, w istotny sposób przyspieszy działania zmierzające do realizacji planowanych przedsięwzięć.

Przewodniczący Rady Miejskiej
w Świeciu

Jerzy Wójcik